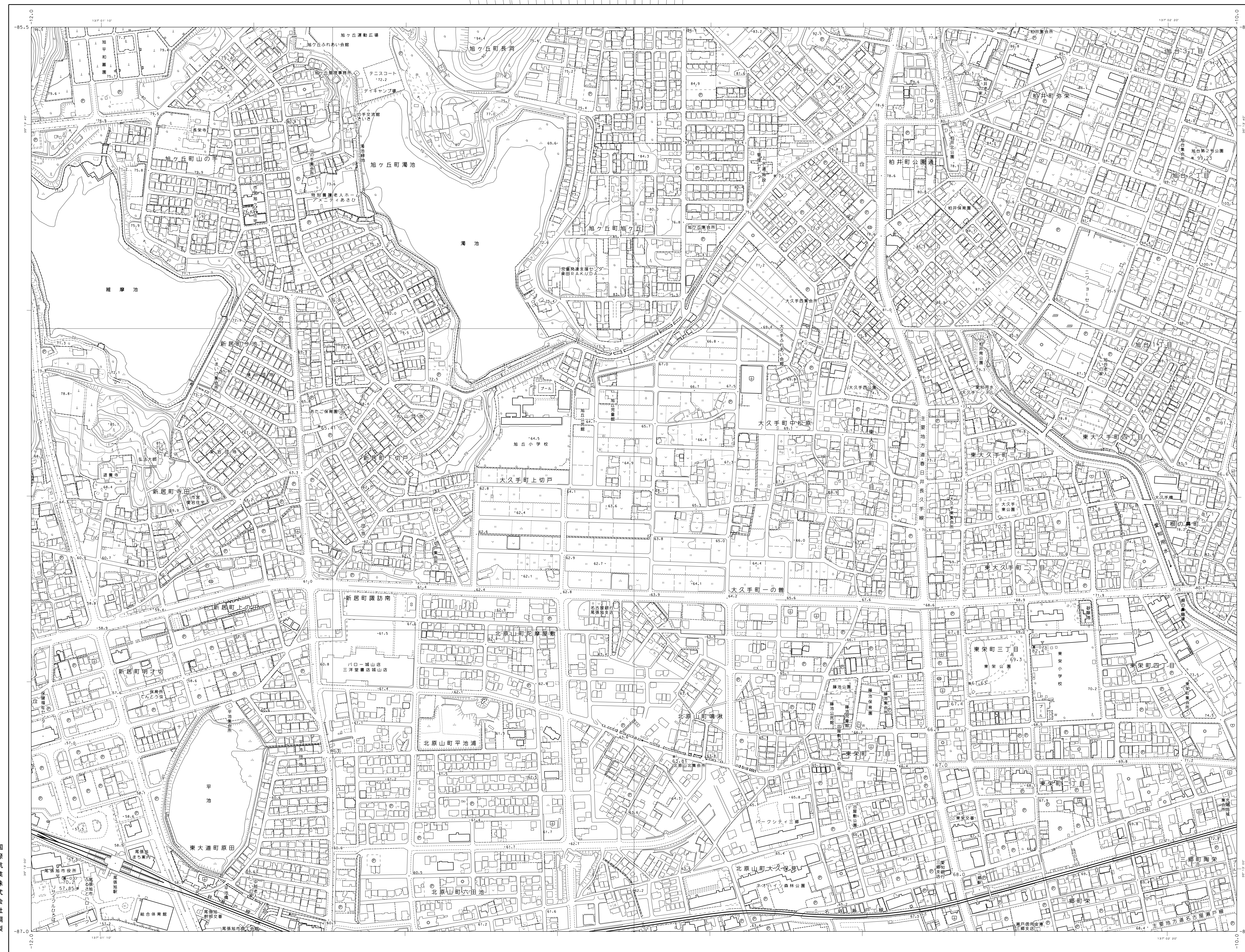


1:2,500

尾張旭市都市計画基本図一7



国際航業株式会社製

昭和50年測量  
平成15年修正  
平成21年修正  
平成27年修正  
令和4年修正

111 1.令和3年1月調査  
2.令和3年12月地籍調査  
3.令和4年3月測量

1:2,500



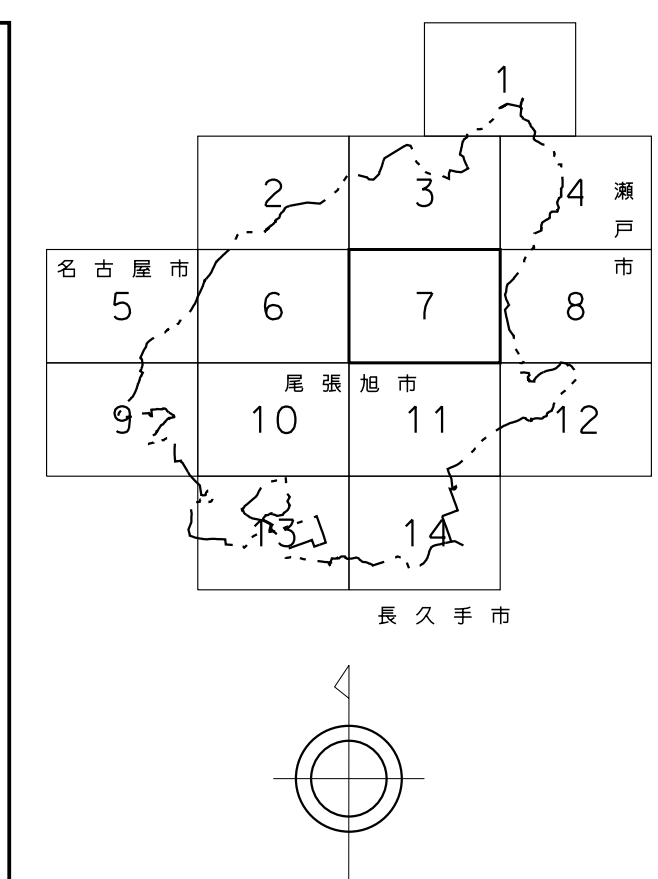
この測量成果は、国土地理院長の承認及び助成を受けて  
陸路測量法の測地方法及び測量成果を使用して得たものである。  
〔測量年次〕平成27年度（第3年度）

この測量成果は、国土地理院長の承認及び助成を受けて  
陸路測量法の測地方法及び測量成果を使用して得たものである。  
〔測量年次〕平成27年度（第3年度）

この測量成果は、国土地理院長の助成を受けて得たものである。  
〔測量年次〕第3期（第3年度）

尾張旭市都市計画基本図一7

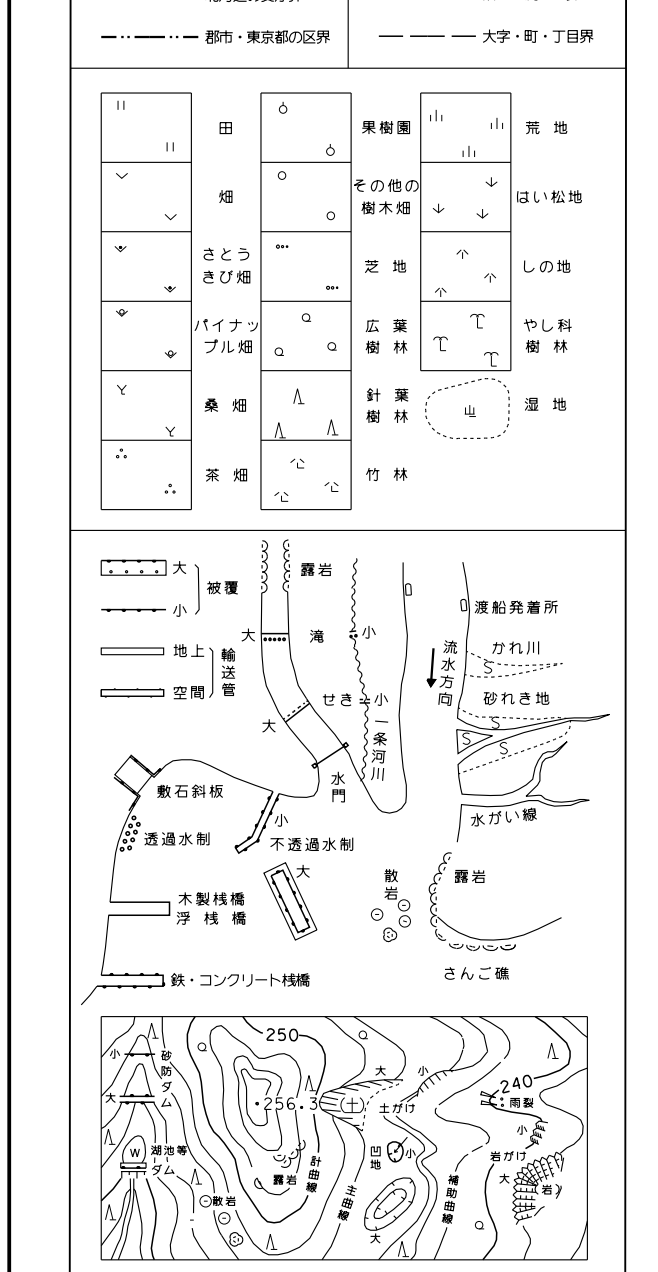
尾張旭市都市計画基本図一7



記号

緑地	△37.2	三角点
公園	△25.47	水準点
道路	▽42.3	境界点
境界点	▽25.6	境界点
境界点	▽25.72	境界点
境界点	▽12.3	境界点
境界点	▽38.4	境界点
境界点	▽29.42	境界点

▲	公園
△	公園
△	公園
△	公園
△	公園
△	公園
△	公園
△	公園
△	公園
△	公園
△	公園
△	公園
△	公園
△	公園
△	公園



この測量成果は、国土地理院長の承認及び助成を受けて得たものである。  
〔測量年次〕平成27年度（第3年度）

この測量成果は、国土地理院長の承認及び助成を受けて得たものである。  
〔測量年次〕平成27年度（第3年度）

この測量成果は、国土地理院長の承認及び助成を受けて得たものである。  
〔測量年次〕平成27年度（第3年度）

国土基本図 VII-MD 87-3