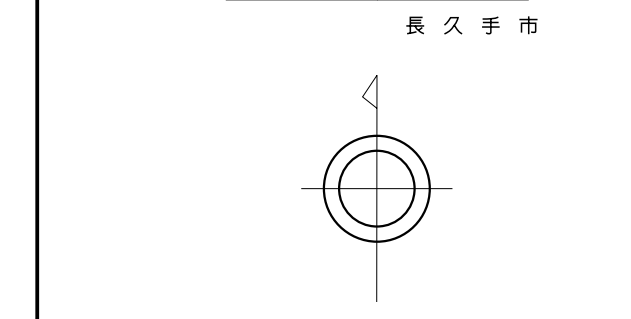
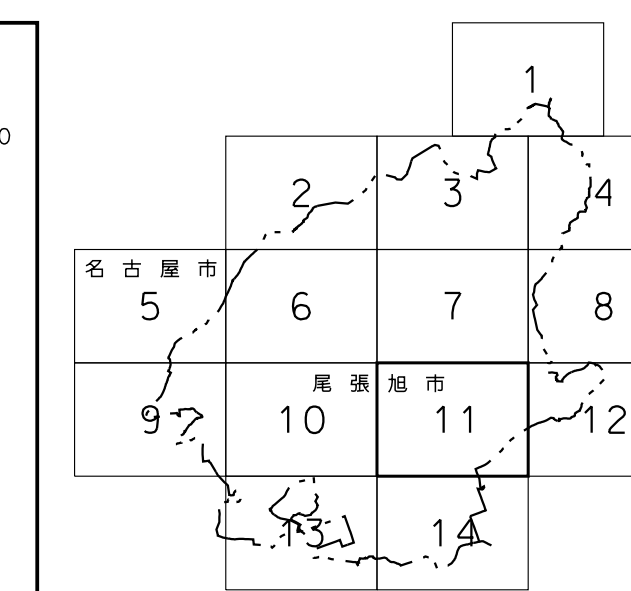
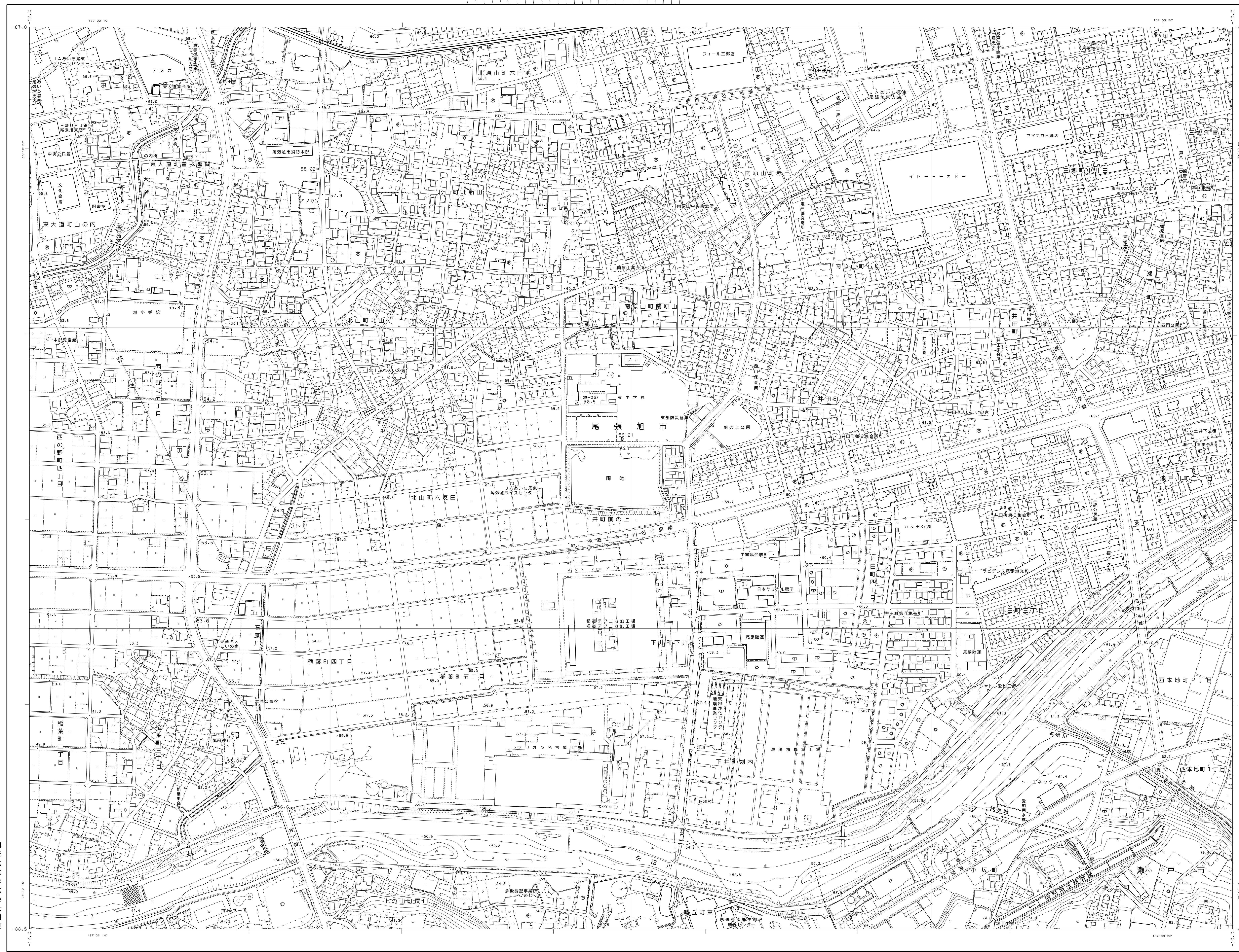


1:2,500

尾張旭市都市計画基本図一11

尾張旭市都市計画基本図一11



記号

○	公園	△	三井店
○	児童遊園	△	21-17 洋酒店
○	公園	△	42.3 多角点等
○	公園	△	25.6 公園等
○	公園	△	25.12 公園等
○	公園	△	12.3 公園等
○	公園	△	15.4 公園等
○	公園	△	25.42 公園等

○	公園	△	三井店
○	公園	△	21-17 洋酒店
○	公園	△	42.3 多角点等
○	公園	△	25.6 公園等
○	公園	△	25.12 公園等
○	公園	△	12.3 公園等
○	公園	△	15.4 公園等
○	公園	△	25.42 公園等

国際航業株式会社製

昭和55年度調査  
平成15年度調査  
平成21年度調査  
平成27年度調査  
令和4年度調査

111 令和3年1月調査  
121 令和3年2月調査  
令和3年3月調査  
令和3年4月調査  
令和3年5月調査  
令和3年6月調査  
令和3年7月調査  
令和3年8月調査  
令和3年9月調査  
令和3年10月調査  
令和3年11月調査  
令和3年12月調査

この地図は、瀬戸市長の承認を得て複製したものです。承認番号3瀬戸1010号

1:2,500

尾張旭市都市計画基本図一11

国土基本図 VII-MD 97-1

この測量成果は、国土地理院長の承認及び助産を得て  
測量所の測量機及び測量成果を使用して得たものである。  
〔測量番号〕中成21第01号(第1号)

この測量成果は、国土地理院長の承認及び助産を得て  
測量所の測量機及び測量成果を使用して得たものである。  
〔測量番号〕中成27第01号(第1号)

この測量成果は、国土地理院長の承認及び助産を得て得たものである。  
〔測量番号〕中成37第1号