路　線　網　図

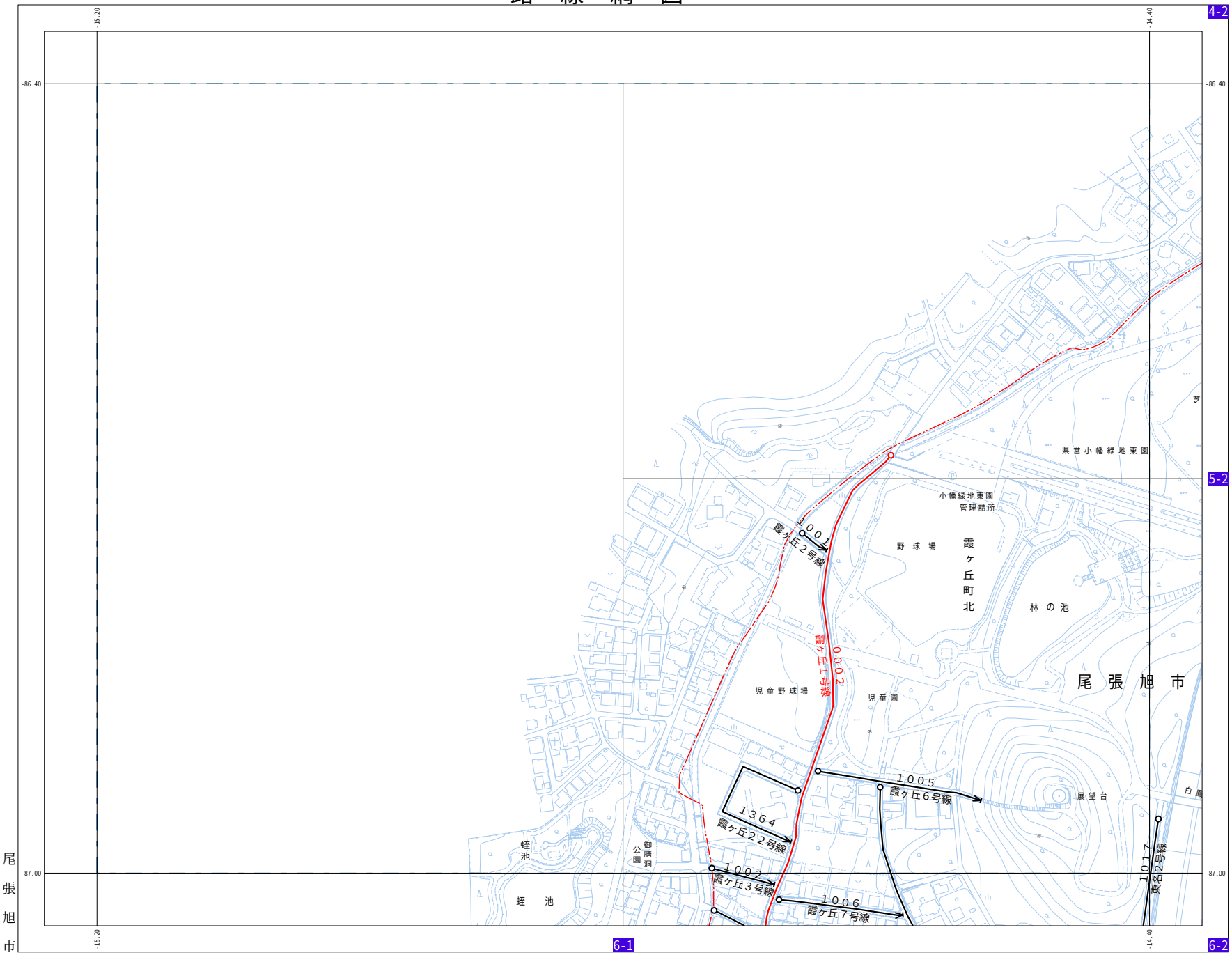

5-1

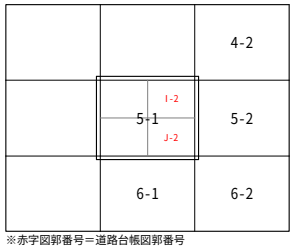

※赤字図郭番号＝道路台帳図郭番号



1:2,000

路線番号
路線名

- 一級路線
- 二級路線
- その他路線
- 歩行者専用道路

凡例

図式	名称	分類
	市道起点	
	市道終点	
	都道府県界	境界等
	町村・指定都市の区界	
	大字・町・丁目界	
	小字界	
	所属界	
	道路線（街区線）	道路
	橋梁歩道橋	交通施設
	地下横断歩道	
	歩道	
	分離帯	
	駒止	
	側溝 U字溝無蓋	
	側溝 U字溝有蓋	
	側溝 L字溝	
	街路樹	植物
	並木	
	植栽	
	道路標識 案内	道路附属物
	道路標識 警戒	
	道路標識 規制	
	信号灯	
	カーブミラー	設備
	電話ボックス	
	鉄道	鉄道
	地下通路	地下道
	普通建物	建物
	堅ろう建物	
	普通無壁舎	
	堅ろう無壁舎	
	プール	付属物
	郵便局	建物
	消防署	
	神社	宗教施設
	寺院	
	キリスト教会	
	学校	文教施設
	幼稚園・保育園	
	公会堂・公民館	
	図書館	記念物
	博物館	
	銀行	商業施設
	工場	産業施設
	浄水場	公共施設
	ガソリンスタンド	

凡例

図式	名称	分類
	マンホール（未分類）	公共施設
	マンホール（ガス）	
	マンホール（電話）	
	マンホール（電気）	
	マンホール（下水）	
	マンホール（水道）	
	街灯柱	道路附属物
	電話柱	
	電力柱	
	標識	
	記念碑	その他の構造物
	立像	
	鳥居	
	消火栓	
	貯水槽	
	街灯	
	防犯灯	
	一級河川	水路
	用水路	水路
	湖沼	地形
	崖	地形
	さく（未分類）	土地
	防護さく	
	鉄さく	
	へい	土地
	区域界	
	空地	緑地
	駐車場	
	広場	利用施設
	田	農地
	畑	
	果樹園	植物
	広葉樹林	
	針葉樹林	生垣
	竹林	
	等高線（計曲線）	地形
	等高線（主曲線）	
	等高線（補助曲線）	
	等高線（特殊補助曲線）	
	三角点	測量基準点
	水準点	
	多角点等	
	公共基準点（三角点）	
	公共基準点（水準点）	
	公共基準点（多角点等）	

測地系：世界測地　第Ⅷ系

「この地図はデジタ ルマッピング法により作成された１：２５００
都市計画基本図のデータを縮尺変更し描画したものである。」

0　100　200m

尾張旭市

株式会社　中部テック調整

路　線　網　図

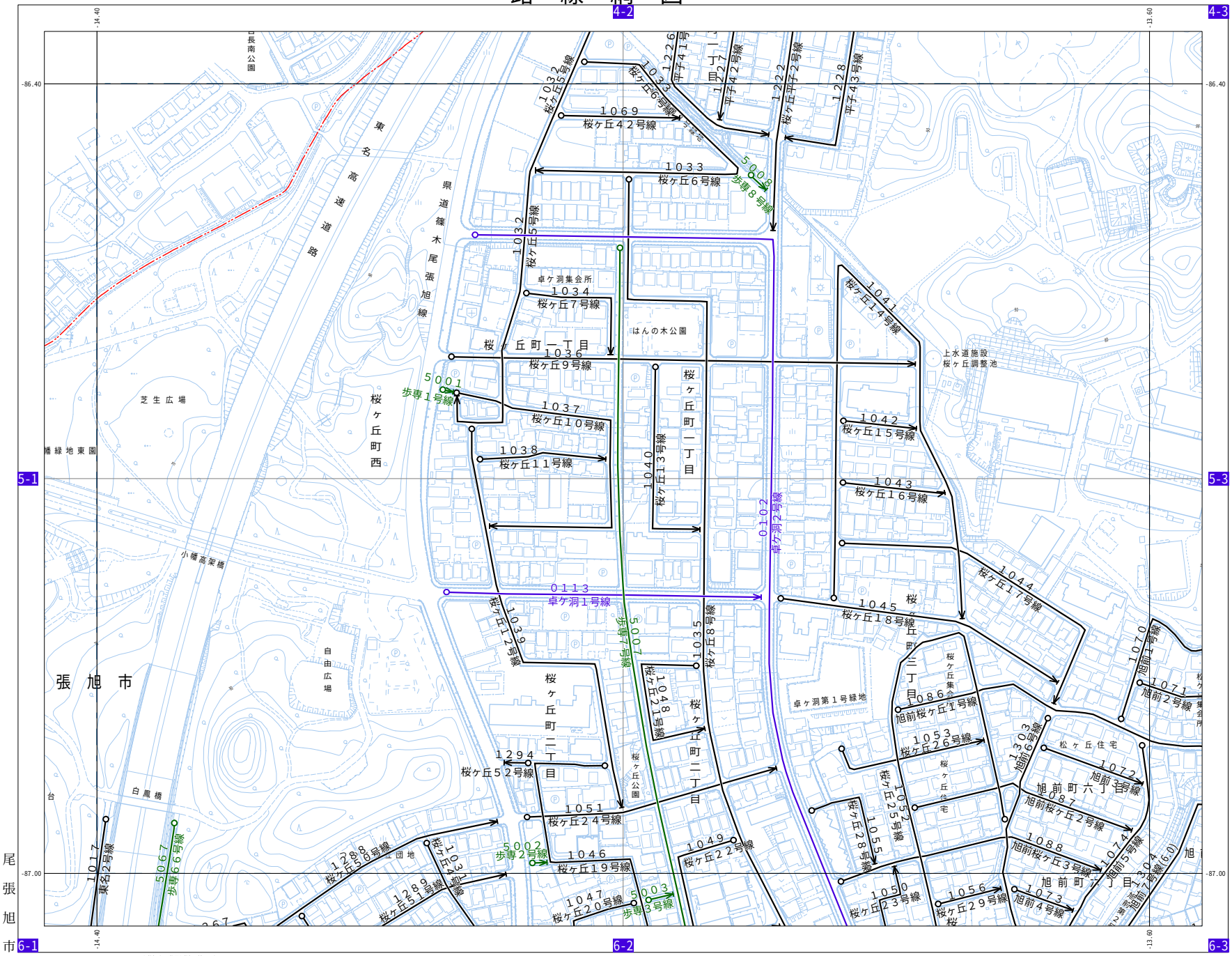

5-2

	4-2	4-3
5-1	I-3 I-4 / 5-2 / J-3 J-4	5-3
6-1	6-2	6-3

※赤字図郭番号＝道路台帳図郭番号

N

1:2,000

路線番号
路線名

一 級 路 線
二 級 路 線
そ の 他 路 線
歩行者専用道路

凡　例

図式名称	分類
市道起点	
市道終点	
都道府県界	境界等
町村・指定都市の区界	
大字・町・丁目界	
小字界	
外属界	
道路線（街区線）	道路
横断歩道橋	文化
地下横断歩道	物
歩道	
分離帯	道路
駅	交通
側溝（U字溝無蓋）	施設
側溝（U字溝有蓋）	
側溝（L字溝）	
用水路	水路等
堀	
道路標識（案内）	道路
道路標識（警戒）	附属物
道路標識（規制）	
信号灯	
カーブミラー	
電話ボックス	設備
鉄道	鉄道施設
地下通路	
普通建物	建物
堅ろう建物	
普通無壁舎	
プール	付属物
郵便局	建物
消防署	
神社	宗教施設
寺院	
キリスト教会	
学校	文教施設
幼稚園・保育園	
公会堂・公民館	
図書館	記念物
博物館	
銀行	商業施設
工場	産業施設
浄水場	公共施設
ガソリンスタンド	

凡　例

図式名称	分類
マンホール（未分類）	小井戸
マンホール（ガス）	
マンホール（電話）	
マンホール（電気）	
マンホール（下水）	
マンホール（水道）	
柱	電柱
電話柱	
電力柱	
鉄塔	
記念碑	その他の小物
立像	
鳥居	
消火栓	
貯水槽	
街灯	
防犯灯	
一級河川	水路等
用水路	
道路	道路
橋	橋梁
さく（未分類）	土塀
防護さく	
鉄さく	
へい	塀
区域界	地域
空地	緑地
駐車場	利用施設
広場	
園庭	緑地
墓地	
田	農地
畑	
果樹園	
広葉樹林	自然
針葉樹林	
竹林	
専高線（計画線）	鉄道
専高線（主要線）	
専高線（補助線）	
専高線（特殊補助線）	
三角点	測量
水準点	
多角点等	
公共基準点（三角点）	
公共基準点（水準点）	
公共基準点（多角点等）	

株式会社　中部テック調整

測地系：世界測地　第Ⅷ系

「この地図はデジタ ルマッピング法により作成された１：２５００
都市計画基本図のデータを縮尺変更し描画したものである。」

0　100　200m

路線網図

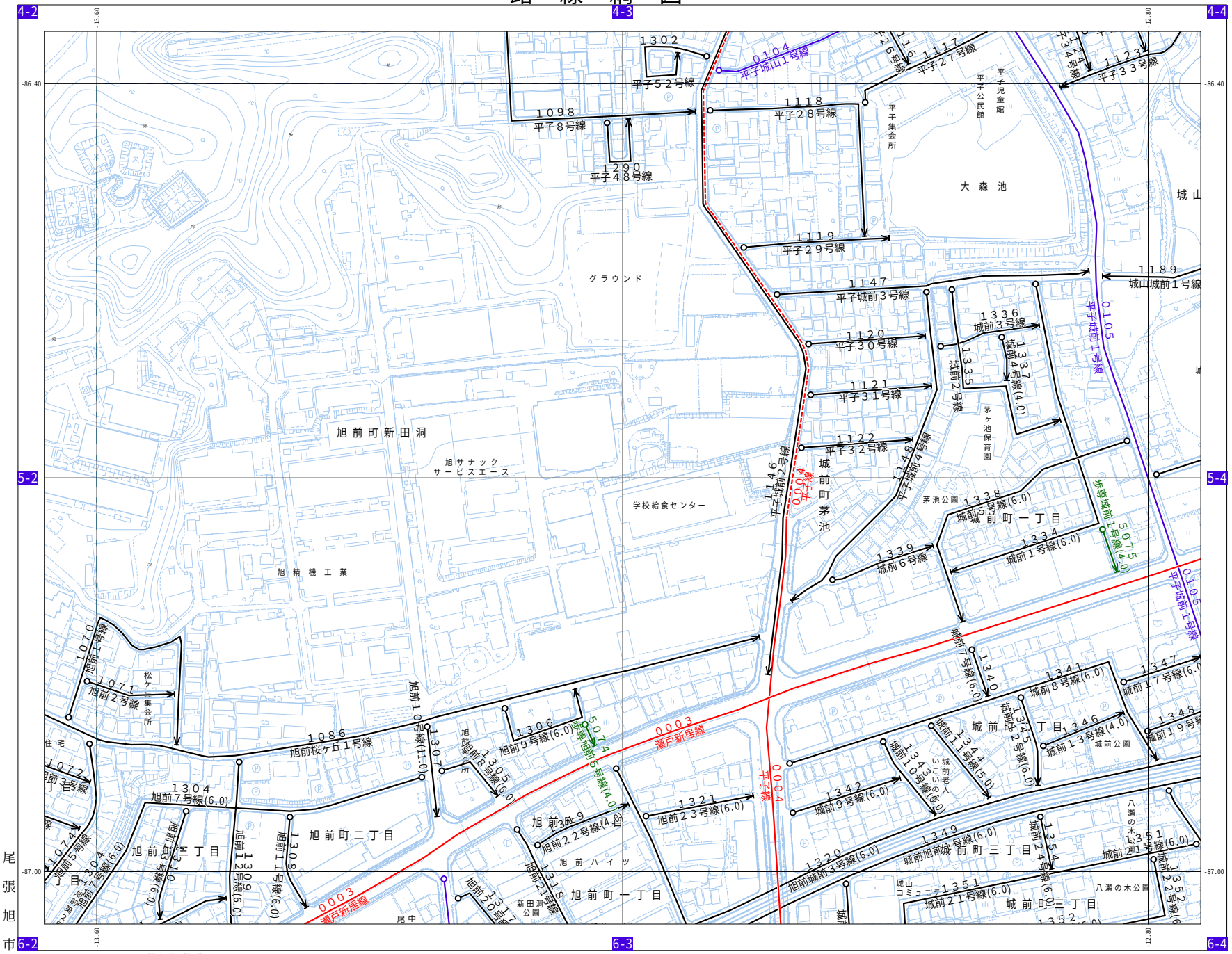

5-3

4-2	4-3	4-4
5-2	5-3 (I-5 I-6 J-5 J-6)	5-4
6-2	6-3	6-4

※赤字図郭番号＝道路台帳図郭番号

N

1:2,000

- 路線番号
- 路線名
- 一級路線
- 二級路線
- その他路線
- 歩行者専用道路

凡例		
図式	名称	分類
	市道起点	
	市道終点	
	都道府県界	境界等
	町村・指定都市の区界	
	大字・町・丁目界	
	小字界	
	所属界	
	道路線（街区線）	道路
	橋梁歩道橋	交通施設
	地下横断歩道	
	歩道	
	分離帯	
	駅	鉄道
	側溝（U字溝無蓋）	水路
	側溝（U字溝有蓋）	
	側溝（L字溝）	
	用水路	
	堀	水路
	道路標識（案内）	道路施設
	道路標識（警戒）	
	道路標識（規制）	
	信号灯	
	カーブミラー	設備
	電話ボックス	
	鉄道	鉄道施設
	地下通路	
	普通建物	建物
	堅ろう建物	
	普通無壁舎	
	堅ろう無壁舎	
	プール	付属
	郵便局	建物
	消防署	
	神社	宗教施設
	寺院	
	キリスト教会	
	学校	文教施設
	幼稚園・保育園	
	公会堂・公民館	
	図書館	記念施設
	博物館	
	銀行	官庁等
	工場	産業施設
	浄水場	公共施設
	ガソリンスタンド	

凡例		
図式	名称	分類
	マンホール（未分類）	公共施設
	マンホール（ガス）	
	マンホール（電話）	
	マンホール（電気）	
	マンホール（下水）	
	マンホール（水道）	
	街灯	道路附属物
	電柱	
	電力柱	
	記念碑	その他の構造物
	立像	
	鳥居	
	消火栓	
	貯水槽	
	側溝	水路
	河川	河川
	用水路	水路
	道路	道路
	橋	橋梁
	さく（未分類）	土地
	防護さく	防護施設
	鉄さく	
	へい	塀
	区域界	区画
	空地	建物
	駐車場	駐車場
	広場	公園
	園地	公園
	墓地	墓地
	田	田
	畑	畑
	果樹園	果樹園
	広葉樹林	樹林
	針葉樹林	
	竹林	
	専用道路（計画線）	道路
	専用道路（主要線）	
	専用道路（補助幹線）	
	専用道路（特殊補助幹線）	
	三角点	測量点
	水準点	
	多角点	
	公共基準点（三角点）	
	公共基準点（水準点）	
	公共基準点（多角点等）	

尾張旭市

株式会社　中部テック調整

測地系：世界測地　第Ⅷ系

「この地図はデジタルマッピング法により作成された１：２５００都市計画基本図のデータを縮尺変更し描画したものである。」

0　100　200m

路線網図

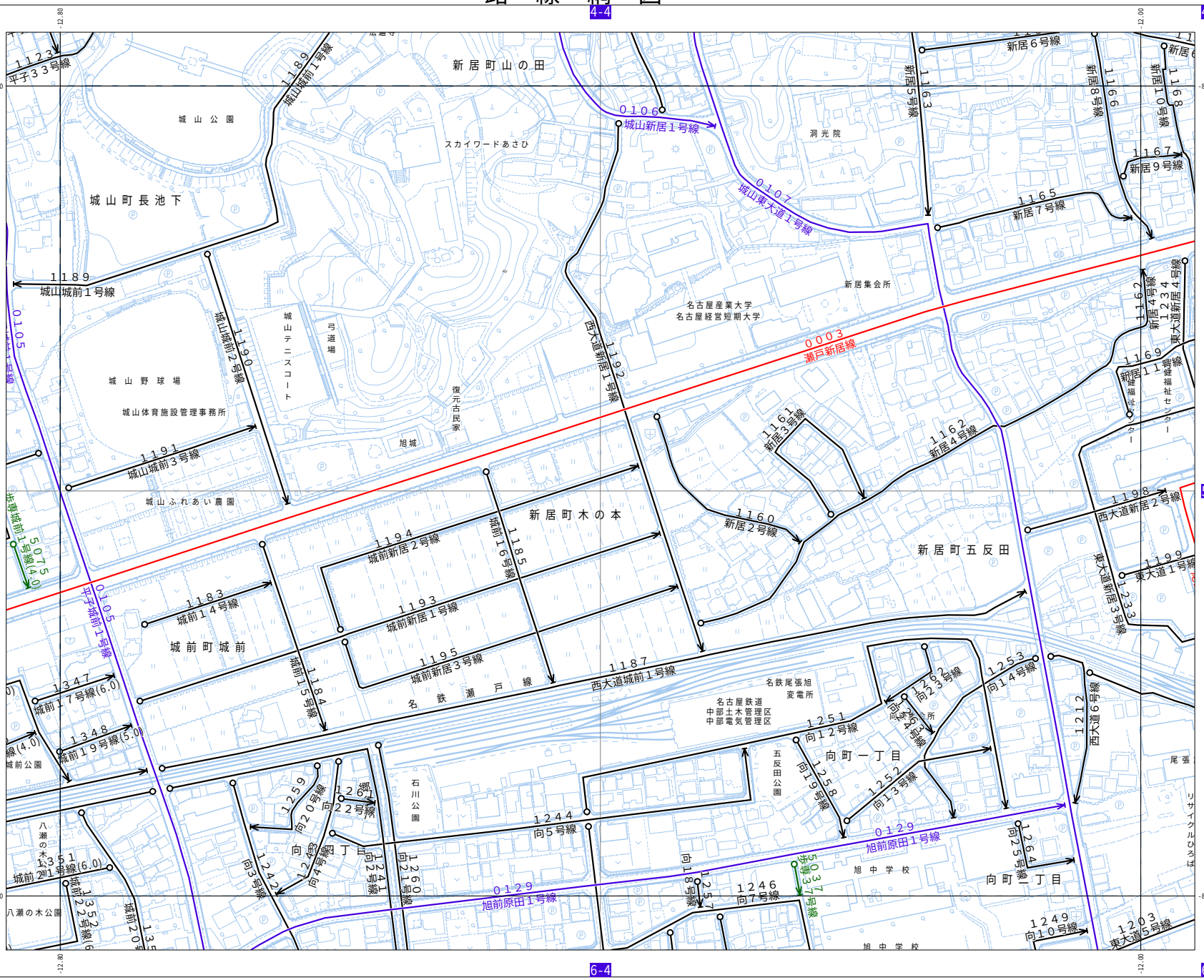

5-4

4-3	4-4	4-5
5-3	5-4 (I-7 I-8 J-7 J-8)	5-5
6-3	6-4	6-5

※赤字図郭番号＝道路台帳図郭番号

N

1:2,000

路線番号
路線名

一級路線
二級路線
その他路線
歩行者専用道路

凡例

図式名称	分類
市道起点	
市道終点	
都道府県界	境界
町村・指定都市の区界	
大字・町・丁目界	
小字界	
地属界	
道路線（街区線）	道路
橋梁歩道橋	交通
地下横断歩道	
歩道	
分離帯	
駅	鉄道
側溝 U字溝無蓋	排水
側溝 U字溝有蓋	
側溝 L字溝	
排水桝	
雨水桝	
堤	河川
橋	橋梁
道路標識 案内	道路
道路標識 警戒	
道路標識 規制	
信号灯	
カーブミラー	設備
電話ボックス	
鉄道	鉄道
地下鉄路	
建築物	建築物
堅ろう建物	
普通無壁舎	
プール	付属
郵便局	建築物
消防署	
神社	宗教
寺院	
キリスト教会	
学校	文教
幼稚園・保育園	
公会堂・公民館	
図書館	記念
博物館	
官庁	官公
工場	産業
浄水場	衛生
ガソリンスタンド	

凡例

図式名称	分類
マンホール（未分類）	公共
マンホール（ガス）	
マンホール（電話）	井
マンホール（電気）	
マンホール（下水）	
マンホール（水道）	施設
街灯柱	設備
電柱	
電力柱	
電線	電線
記念碑	その他の構造物
立像	
鳥居	
消火栓	
貯水槽	
街灯	
防犯灯	
一級河川	水路
用水路	
道	道路
橋	橋梁
さく（未分類）	土塀
防護さく	
鉄さく	柵
塀	
区域界	区域
空地	緑地
駐車場	駐車場
広場	広場
園	公園
墓	墓地
田	田
畑	畑
果樹園	果樹園
広葉樹林	樹林
針葉樹林	
竹林	
専高線（計画線）	道路
専高線（主要線）	
専高線（補助幹線）	
専高線（特殊補助線）	
三角点	測点
水準点	
多角点等	
公共基準点（三角点）	基準点
公共基準点（水準点）	
公共基準点（多角点等）	

株式会社　中部テック調整

尾張旭市

測地系：世界測地　第Ⅷ系

「この地図はデジタルマッピング法により作成された１：２５００都市計画基本図のデータを縮尺変更し描画したものである。」

0　100　200m

路　線　網　図

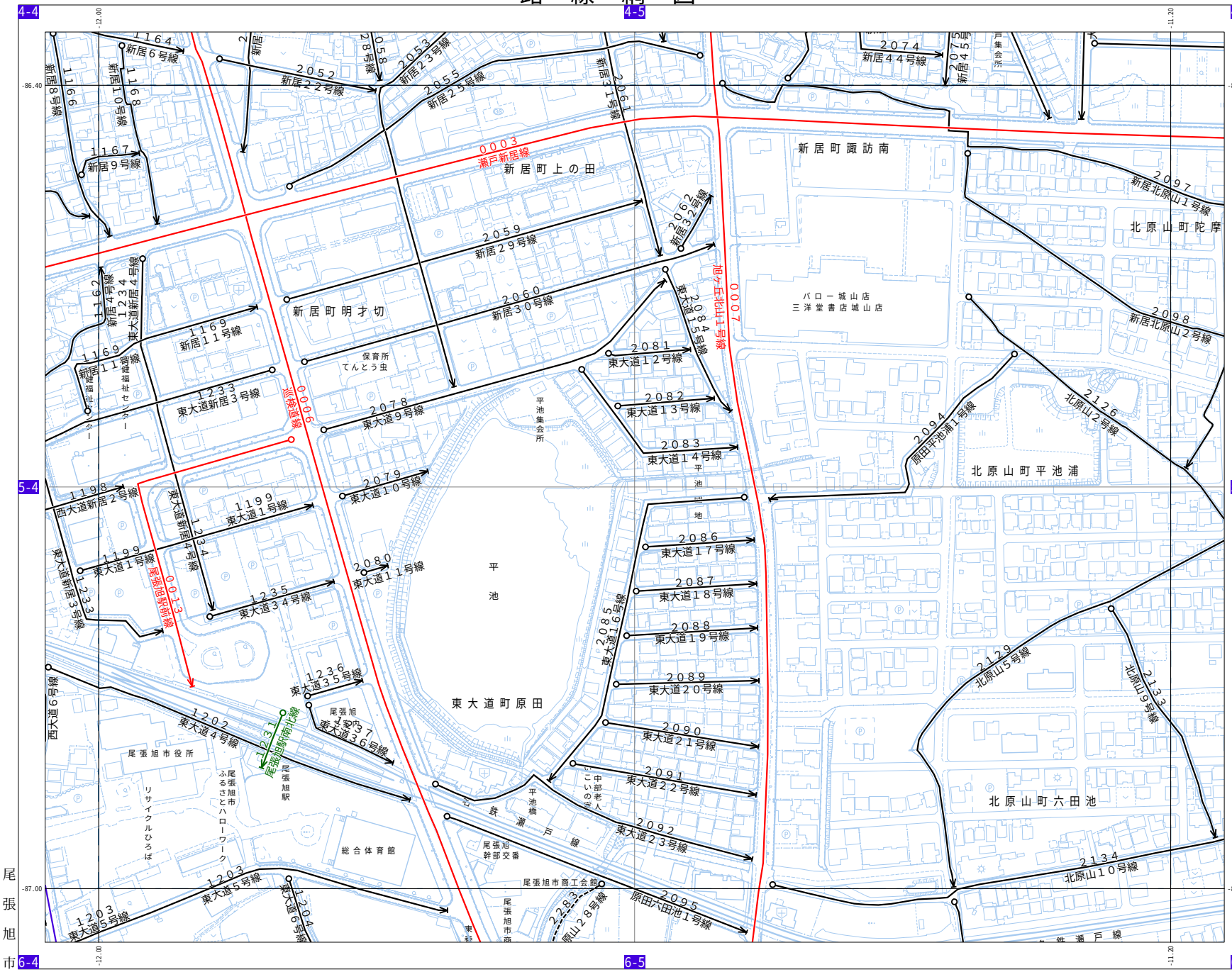

5-5

4-4	4-5	4-6
5-4	5-5 (I-9 I-10 J-9 J-10)	5-6
6-4	6-5	6-6

※赤字図郭番号＝道路台帳図郭番号

N

1:2,000

路線番号
路線名

一 級 路 線
二 級 路 線
そ の 他 路 線
歩行者専用道路

凡　例

図式名称	分類
市道起点	
市道終点	
都道府県界	境界等
町村・指定都市の区界	
大字・町・丁目界	
小字界	
州属界	
道路線（街区線）	道路
橋梁歩道橋	交通施設
地下横断歩道	
歩道	
分離帯	
駅	
側溝 U字溝無蓋	
側溝 U字溝有蓋	
側溝 L字溝	
標水柱	
街路樹	植物
道路標識 案内	
道路標識 警戒	
道路標識 規制	
信号灯	
カーブミラー	設備
電話ボックス	
鉄道	鉄道
地下鉄路	
普通建物	建物
堅ろう建物	
普通無壁舎	
堅ろう無壁舎	物
プール	付
郵便局	建物
消防署	
神社	
寺院	宗教
キリスト教会	
学校	文教
幼稚園・保育園	
公会堂・公民館	
図書館	記念
博物館	博物
図書館	
工場	産業等
浄水場	
ガソリンスタンド	

凡　例

図式名称	分類
マンホール（未分類）	公共施設
マンホール（ガス）	
マンホール（電話）	
マンホール（電力）	
マンホール（下水）	
マンホール（水道）	
郵便ポスト	その他の公共施設
電話柱	
電力柱	
電線	
記念碑	
立像	
鳥居	
消火栓	
貯水槽	
街灯	
防犯灯	
一級河川	水路
用水路	
道路	道路
橋	
覆工	
さく（未分類）	土地
防護さく	
鉄さく	
へい	囲
区域界	地
空地	緑地
駐車場	施設
広場	
園庭	公園
墓地	墓地
田	農地
畑	
果樹園	植生
広葉樹林	
針葉樹林	
竹林	
等高線（計曲線）	地形
等高線（主曲線）	
等高線（補助曲線）	
等高線（特殊補助曲線）	
三角点	基準点
水準点	
多角点等	
公共基準点（三角点）	
公共基準点（水準点）	
公共基準点（多角点等）	

株式会社　中部テック調整

尾張旭市

測地系：世界測地　第Ⅶ系

「この地図はデジタルマッピング法により作成された１：２５００都市計画基本図のデータを縮尺変更し描画したものである。」

0　100　200m

路　線　網　図

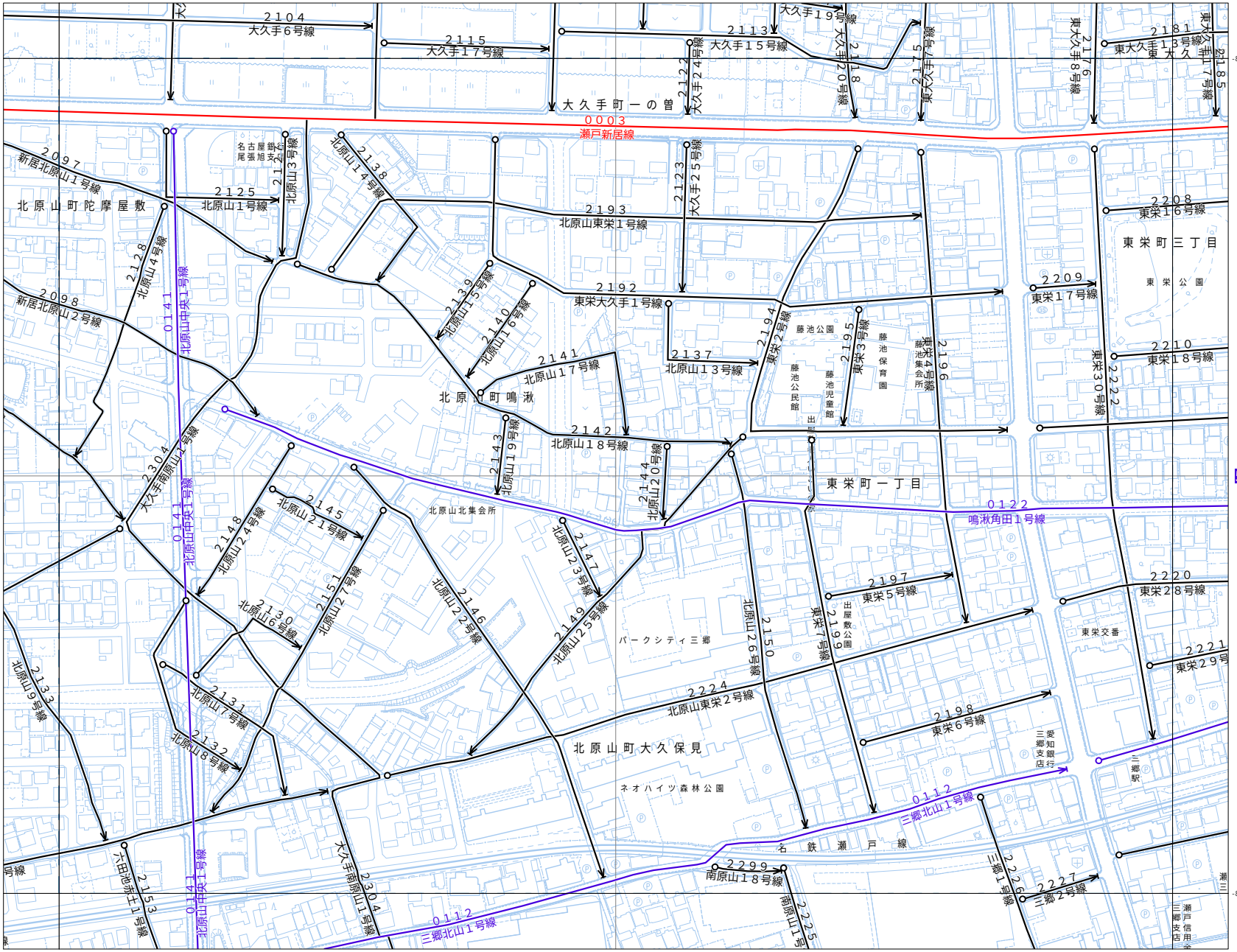

5-6

4-5	4-6	4-7
5-5	5-6 (I-11 I-12 J-11 J-12)	5-7
6-5	6-6	6-7

※赤字図郭番号＝道路台帳図郭番号

N

1:2,000

路線番号
路線名

一 級 路 線
二 級 路 線
そ の 他 路 線
歩行者専用道路

凡　例

図式名称	分類
市道起点	
市道終点	
都道府県界	境界等
町村・指定都市の区界	
大字・町・丁目界	
小字界	
市域界	
道路線（敷区線）	道路
橋梁歩道橋	交通施設
地下横断歩道	
歩道	
分離帯	
駅	
側溝（U字溝無蓋）	道路施設
側溝（U字溝有蓋）	
側溝（L字溝）	
用水路	
宿	
橋	建物等
道路標識（案内）	
道路標識（警戒）	
道路標識（規制）	
信号灯	
カーブミラー	設備
電話ボックス	
鉄道	鉄道施設
地下鉄路	
普通建物	建物
堅ろう建物	
普通無壁舎	
堅ろう無壁舎	建物等
プール	付属
郵便局	建物
消防署	
神社	宗教
寺	建物
キリスト教会	
学校	
幼稚園・保育園	
公会堂・公民館	
図書館	記念
博物館	建物
図書館	建物
工場	
浄水場	建物等
ガソリンスタンド	

凡　例

図式名称	分類
マンホール（未分類）	公共施設
マンホール（ガス）	
マンホール（電話）	
マンホール（電力）	
マンホール（下水）	
マンホール（水道）	
郵便柱	設備
電話柱	
電力柱	
電線	
記念碑	その他の構造物
立像	
鳥居	
消火栓	
貯水槽	
街灯	
防犯灯	
一級河川	水路
用水路	
道	地形
崖	
さく（未分類）	土地
防護さく	
鉄さく	
へい	設備
区域界	地形
空地	建物
駐車場	利用
広場	
園	地形
墓地	
田	地形
畑	
果樹園	植生
広葉樹林	
針葉樹林	
竹林	
専高線（計画線）	地形
専高線（主要線）	
専高線（補助幹線）	
専高線（特殊補助幹線）	
三角点	測点
水準点	
多角点等	
公共基準点（三角点）	測点
公共基準点（水準点）	
公共基準点（多角点等）	

測地系：世界測地　第Ⅶ系
「この地図はデジタルマッピング法により作成された１：２５００都市計画基本図のデータを縮尺変更し描画したものである。」

0　100　200m

株式会社　中部テック調整　尾張旭市

路線網図

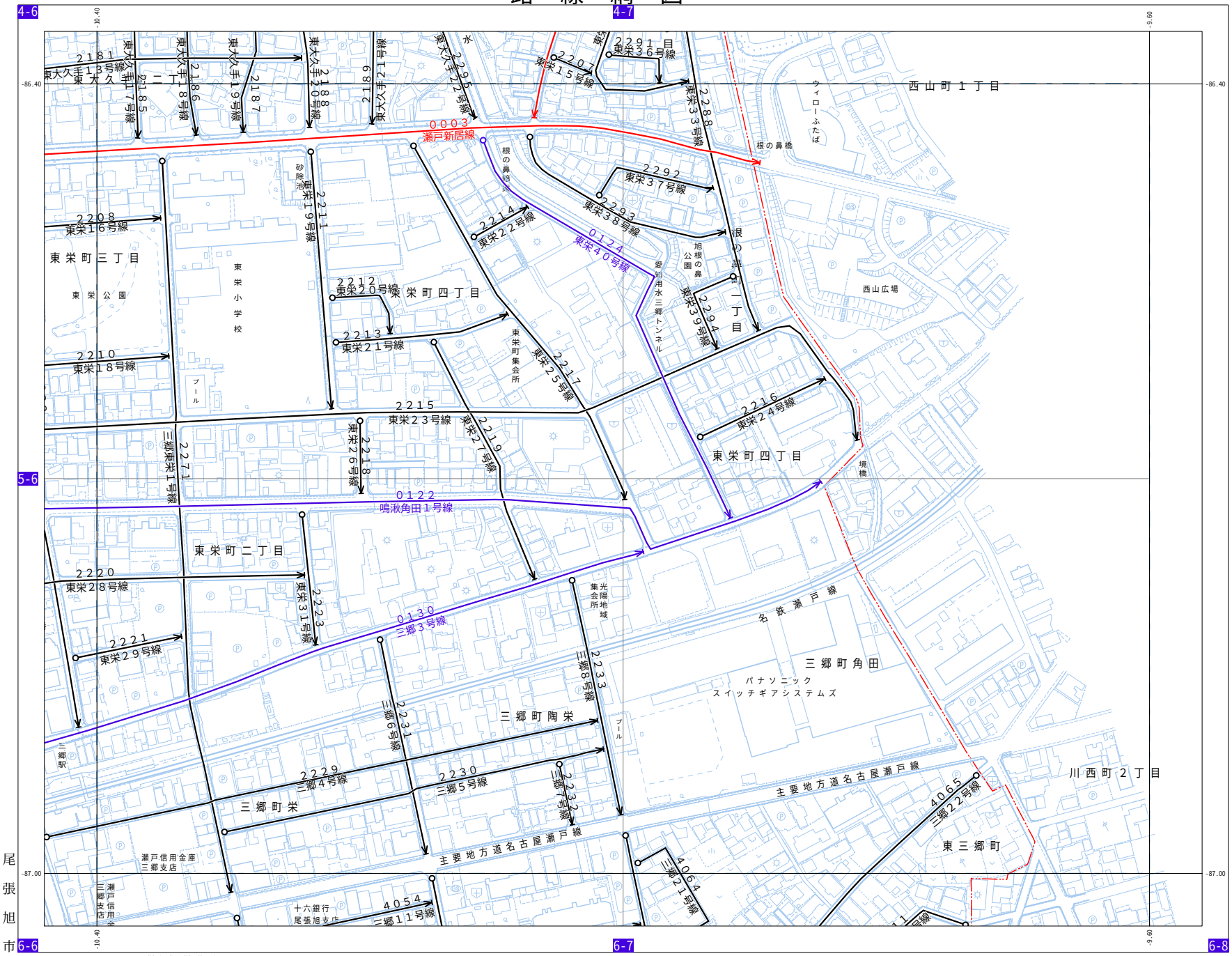

5-7

4-6	4-7	
5-6	I-13 I-14 5-7 J-13 J-14	
6-6	6-7	6-8

※赤字図郭番号＝道路台帳図郭番号

N

1:2,000

路線番号
路線名

一級路線
二級路線
その他路線
歩行者専用道路

凡例

図式名称	分類
市道起点	
市道終点	
都道府県界	境界等
町村・指定都市の区界	
大字・町・丁目界	
小字界	
所属界	
道路線（街区線）	道路
橋梁歩道橋	交通施設
地下横断歩道	
歩道	
分離帯	
駒止	道路
側溝 U字溝無蓋	
側溝 U字溝有蓋	
側溝 L字溝	
街路樹	
並木	植物
植栽	
道路標識 案内	道路標識
道路標識 警戒	
道路標識 規制	
信号灯	
カーブミラー	設備
電話ボックス	
鉄道	鉄道施設
地下鉄路	
普通建物	建物
堅ろう建物	
普通無壁舎	
堅ろう無壁舎	
プール	付属物
郵便局	建物
消防署	
神社	宗教施設
寺院	
キリスト教会	
学校	文教施設
幼稚園・保育園	
公会堂・公民館	
図書館	記念物
博物館	
銀行	官庁等
工場	産業施設
浄水場	
ガソリンスタンド	

凡例

図式名称	分類
マンホール（未分類）	公共施設
マンホール（ガス）	
マンホール（電話）	
マンホール（電気）	
マンホール（下水）	
マンホール（水道）	
街灯	道路
電柱	交通施設
電力柱	
標識	
記念碑	その他の公共施設
立像	
鳥居	
消火栓	
貯水槽	
照明灯	
防犯灯	
一級河川	水路
用水路	農業施設
道路	道路
橋	橋梁
さく（未分類）	土地
防護さく	
鉄さく	
へい	田畑
区域界	
空地	建物
駐車場	
広場	
園庭	公園
墓地	
田	農地
畑	
果樹園	植物
広葉樹林	
針葉樹林	自然
竹林	
等高線（計曲線）	地形
等高線（主曲線）	
等高線（補助曲線）	
等高線（特殊補助曲線）	
三角点	測量
水準点	
多角点等	
公共基準点（三角点）	基準点
公共基準点（水準点）	
公共基準点（多角点等）	

測地系：世界測地　第Ⅶ系
「この地図はデジタ ルマッピング法により作成された１：２５００
都市計画基本図のデータを縮尺変更し描画したものである。」

0　100　200m

株式会社　中部テック調整

尾張旭市