路　線　網　図

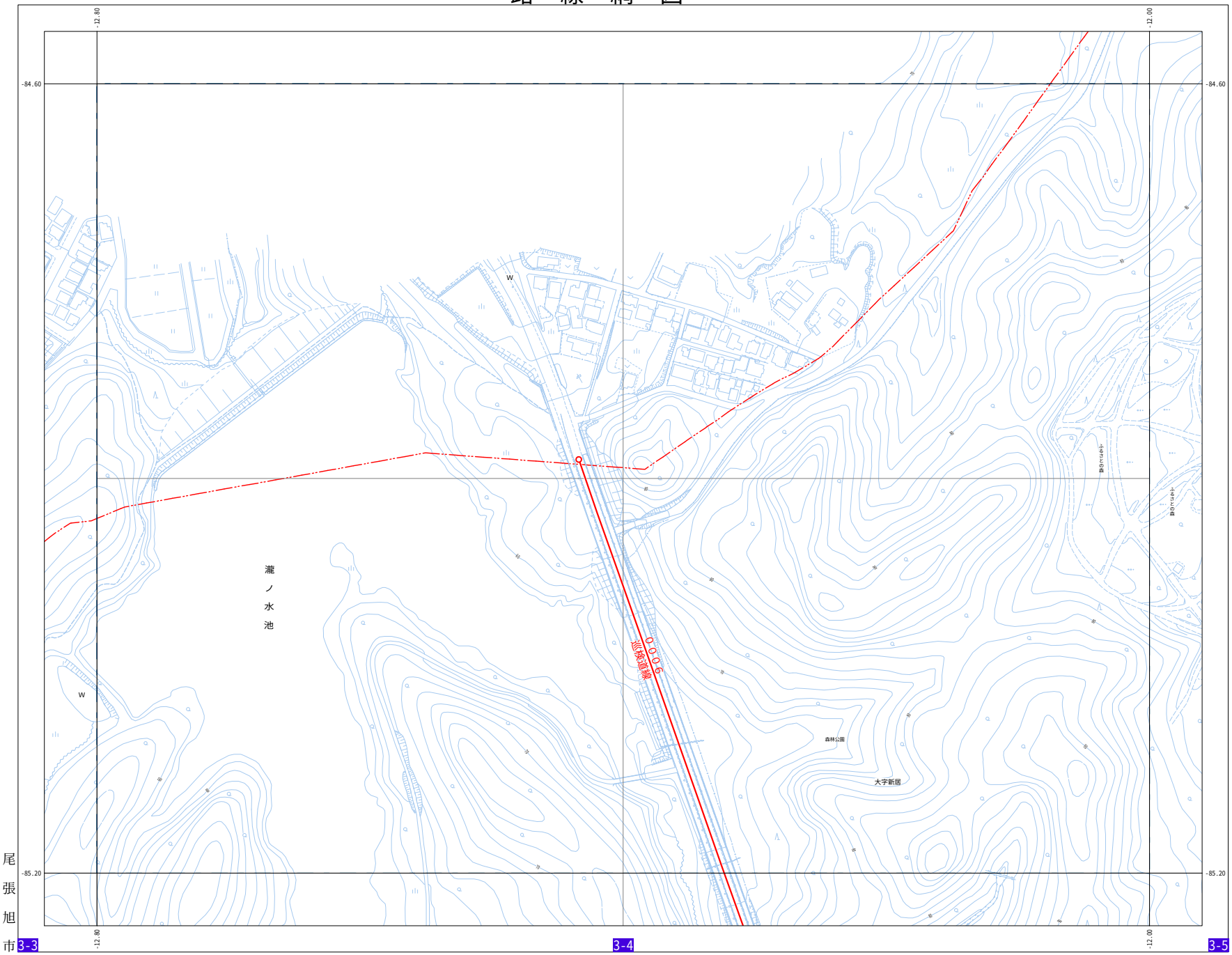

測地系：世界測地　第Ⅶ系
「この地図はデジタ ルマッピング法により作成された１：２５００
都市計画基本図のデータを縮尺変更し描画したものである。」

0　100　200m

2-4

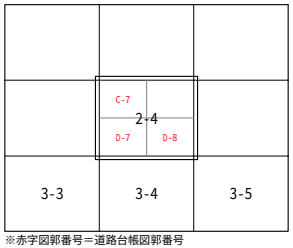

※赤字図郭番号＝道路台帳図郭番号

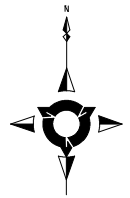

1:2,000

路線番号
路線名

一 級 路 線
二 級 路 線
そ の 他 路 線
歩行者専用道路

凡例

図式	名称	分類
	市道起点	
	市道終点	
	都道府県界	境界等交通施設
	町村・指定都市の区界	
	大字・町・丁目界	
	小字界	
	所属界	
	道路線（敷区線）	
	横断歩道橋	
	地下横断歩道	
	歩道	
	分離帯	
	駒止	
	側溝 U字溝無蓋	
	側溝 U字溝有蓋	
	側溝 L字溝	
	雨水桝	
	星水桝	
	星木	
	緑樹	
	道路標識案内	
	道路標識警戒	
	道路標識規制	
	信号灯	
	カーブミラー	
	電話ボックス	
	鉄道	鉄道
	地下通路	
	普通建物	建物
	堅ろう建物	
	普通無壁舎	
	堅ろう無壁舎	
	プール	付
	郵便局	建物
	消防署	
	神社	
	寺院	
	キリスト教会	
	学校	
	幼稚園・保育園	
	公会堂・公民館	
	図書館	記号
	病院	
	銀行	
	工場	
	浄水場	
	ガソリンスタンド	

凡例

図式	名称	分類
	マンホール（未分類）	公共施設
	マンホール（ガス）	
	マンホール（電話）	
	マンホール（電気）	
	マンホール（下水）	
	マンホール（水道）	
	有線柱	
	電話柱	
	電力柱	
	番碑	
	記念碑	
	立像	
	鳥居	
	消火栓	
	貯水槽	
	照明灯	
	防犯灯	
	一条河川	水路
	用水路	
	湖池	
	滝	
	さく（未分類）	土地
	防護さく	
	鉄さく	
	へい	
	区域界	
	空地	地利
	駐車場	
	花壇	
	園地	
	墓地	
	田	地生
	畑	
	葉樹園	
	広葉樹林	
	針葉樹林	
	竹林	
	専高線（計曲線）	地形等
	専高線（主曲線）	
	専高線（補助曲線）	
	専高線（特殊補助曲線）	
	三角点	基準点
	水準点	
	多角点等	
	公共基準点（三角点）	
	公共基準点（水準点）	
	公共基準点（多角点等）	

株式会社　中部テック調整

尾張旭市

路　線　網　図

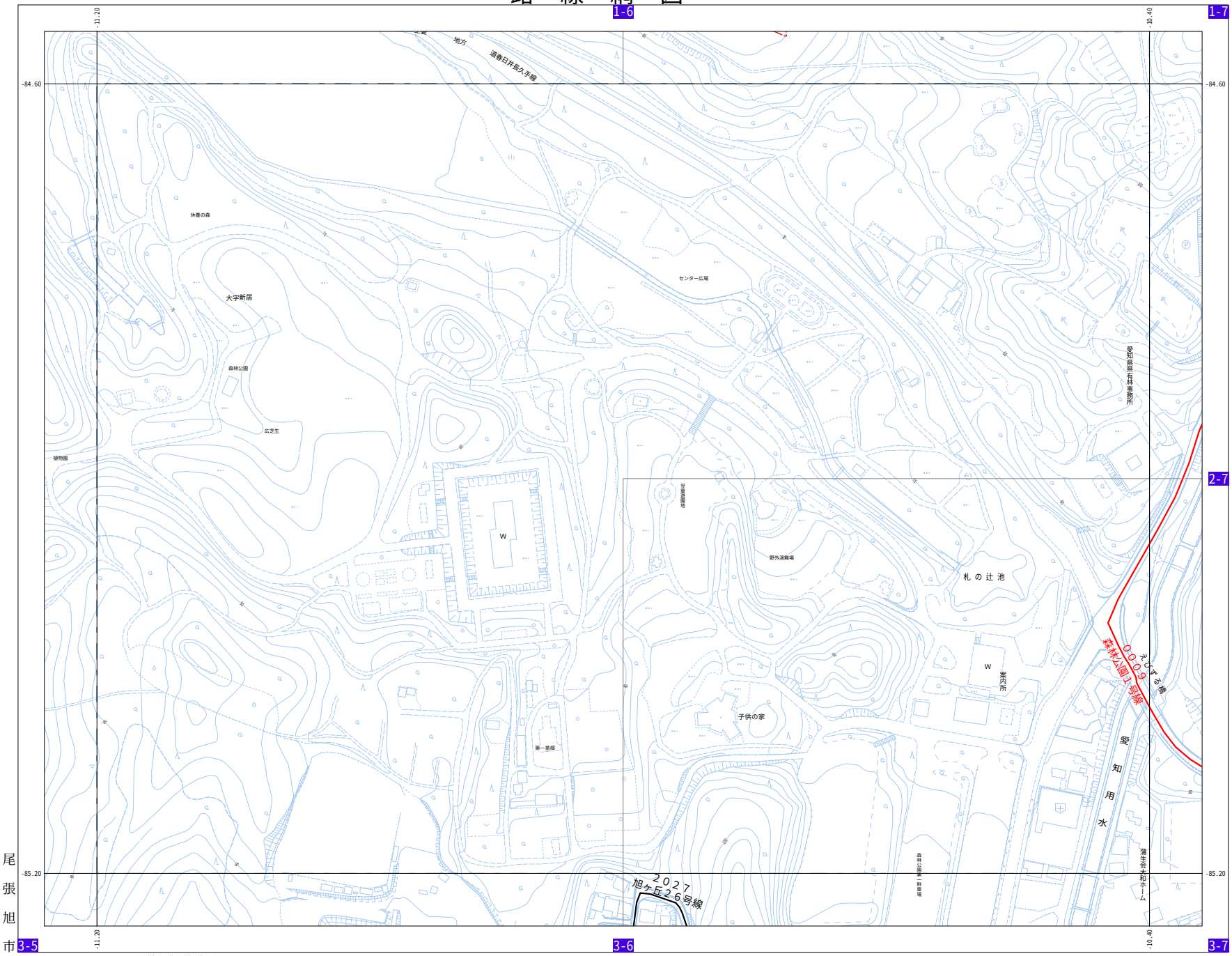

2-6

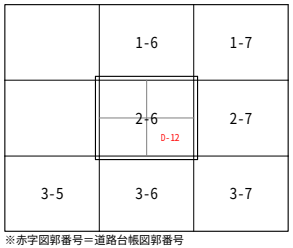

※赤字図郭番号＝道路台帳図郭番号



1:2,000

路線番号
路線名

一 級 路 線
二 級 路 線
そ の 他 路 線
歩 行 者 専 用 道 路

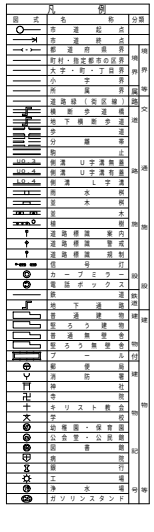

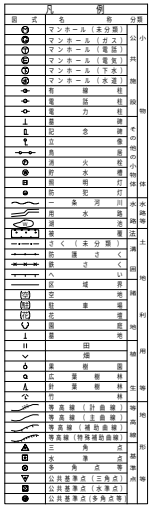

測地系：世界測地　第Ⅷ系
「この地図はデジタルマッピング法により作成された１：２５００都市計画基本図のデータを縮尺変更し描画したものである。」

0　100　200m

株式会社　中部テック調整

尾張旭市

路　線　網　図

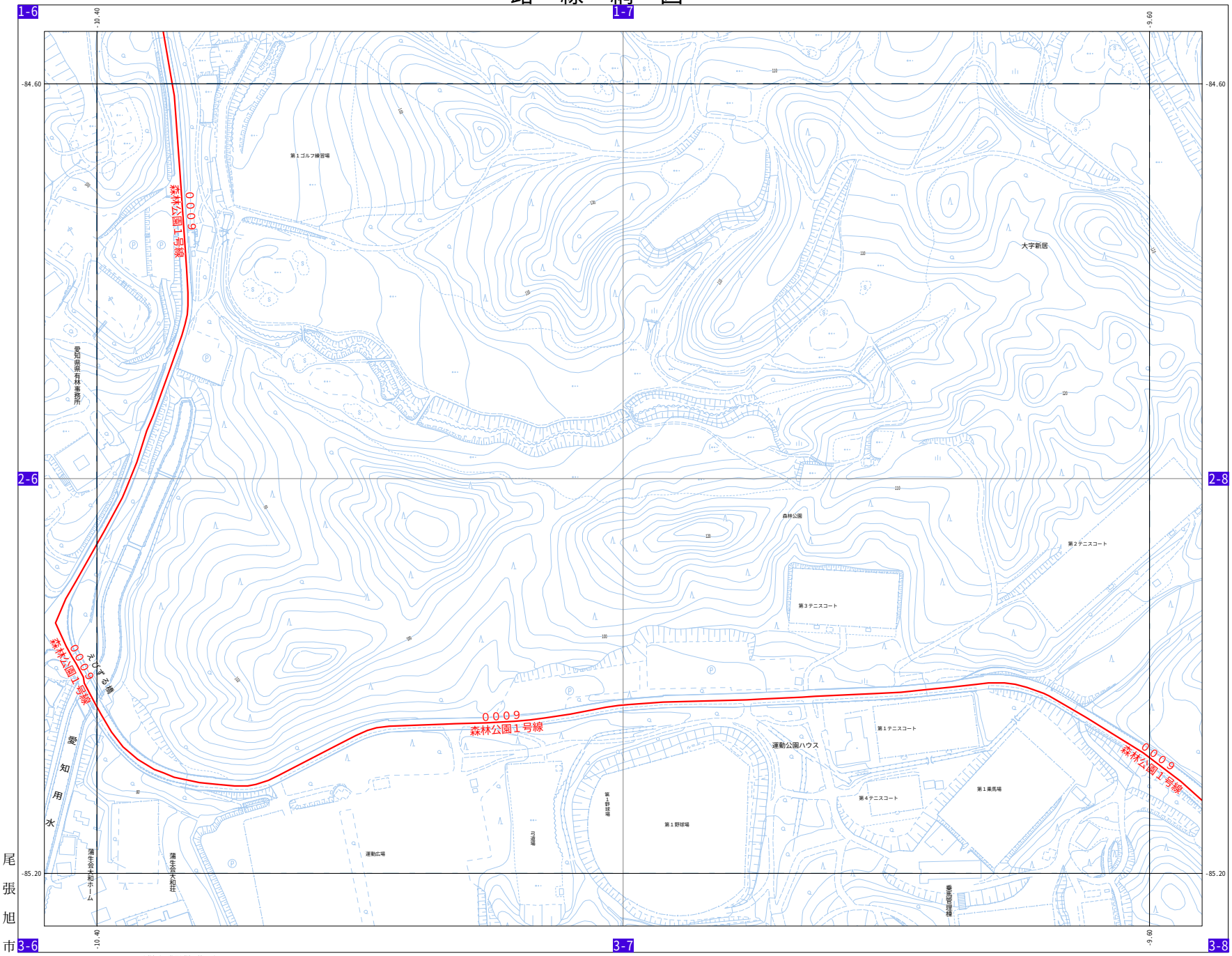

2-7

1-6	1-7	
2-6	C-13 2-7 D-13 D-14	2-8
3-6	3-7	3-8

※赤字図郭番号＝道路台帳図郭番号

N

1:2,000

路線番号
路線名

一 級 路 線
二 級 路 線
そ の 他 路 線
歩行者専用道路

凡例

図式	名称	分類
	市道起点	
	市道終点	
	都道府県界	境界等交通施設
	町村・指定都市の区界	
	大字・町・丁目界	
	小字界	
	所属界	
	道路線（敷区線）	
	横断歩道橋	
	地下横断歩道	
	歩道	
	分離帯	
	駒止	
	側溝U字溝無蓋	
	側溝U字溝有蓋	
	側溝L字溝	
	雨水桝	
	里水桝	
	星木	
	緑樹	
	道路標識案内	
	道路標識警戒	
	道路標識規制	
	信号灯	
	カーブミラー	設備
	電話ボックス	
	鉄道	鉄道
	地下通路	建物
	普通建物	
	堅ろう建物	
	普通無壁舎	
	堅ろう無壁舎	
	プール	付
	郵便局	建物
	消防署	
	神社	
	寺院	
	キリスト教会	
	学校	
	幼稚園・保育園	
	公会堂・公民館	
	図書館	記号
	病院	
	銀行	
	工場	
	浄水場	
	ガソリンスタンド	

凡例

図式	名称	分類
	マンホール（未分類）	公共施設
	マンホール（ガス）	
	マンホール（電話）	
	マンホール（電気）	
	マンホール（下水）	
	マンホール（水道）	
	布線柱	物
	電話柱	
	電力柱	
	量磯	
	記念磯	その他の小物体
	立像	
	鳥居	
	消火栓	
	貯水槽	
	照明灯	
	防犯灯	
	一条河川	水路等
	用水路	
	湖池	
	滝	法面
	さく（未分類）	土地
	防護さく	
	鉄さく	
	へい	
	区域界	地
	空地	
	駐車場	利用
	芝地	
	園地	
	墓地	
	田	地
	畑	
	葉樹園	生
	広葉樹林	
	針葉樹林	
	竹林	
	専高線（計曲線）	等高線
	専高線（主曲線）	
	専高線（補助曲線）	
	専高線（特殊補助曲線）	
	三角点	基準点
	水準点	
	多角点等	
	公共基準点（三角点）	
	公共基準点（水準点）	
	公共基準点（多角点等）	

尾張旭市

株式会社　中部テック調整

測地系：世界測地　第Ⅶ系
「この地図はデジタ ルマッピング法により作成された１：２５００
都市計画基本図のデータを縮尺変更し描画したものである。」

0　100　200m

路　線　網　図

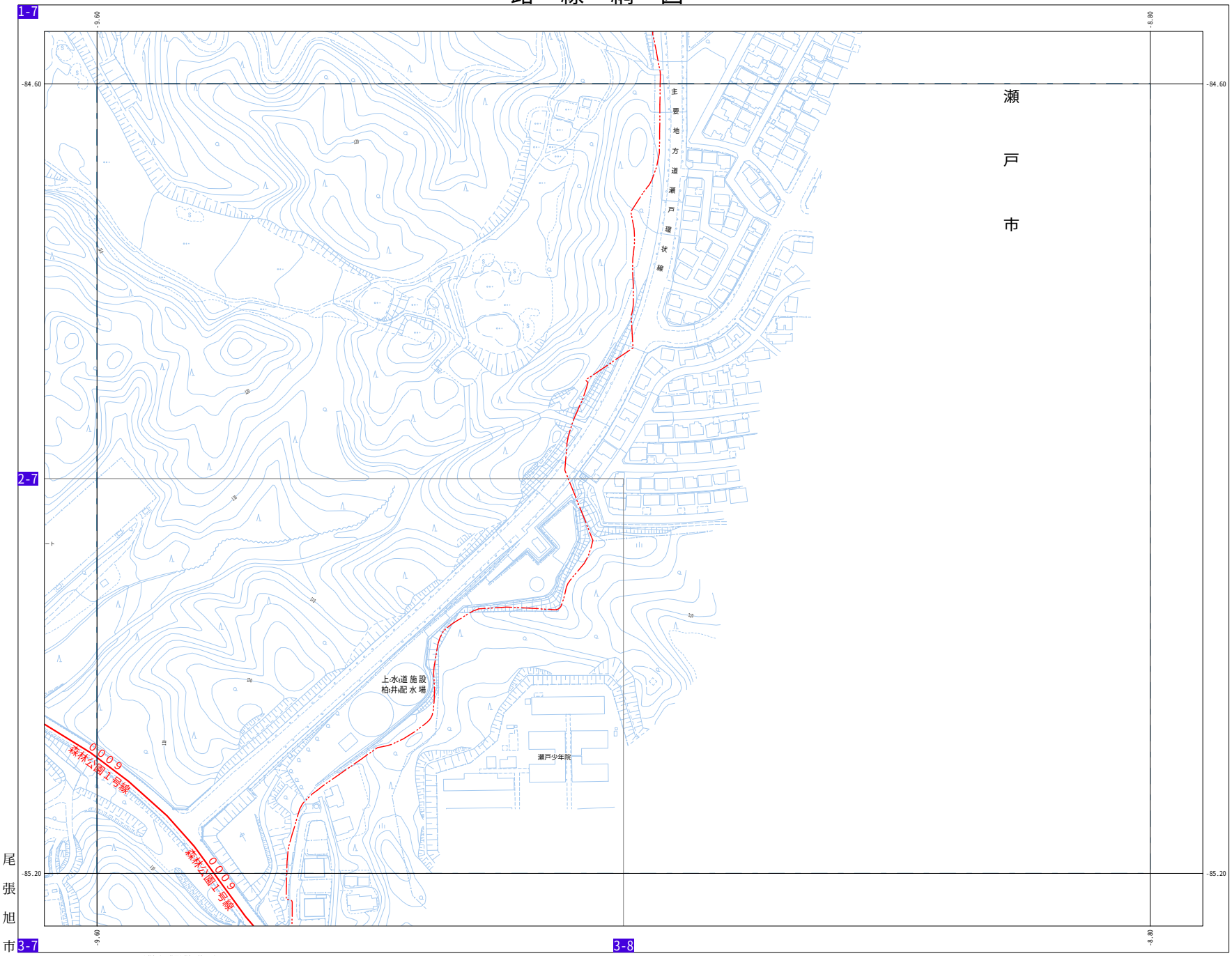

2-8

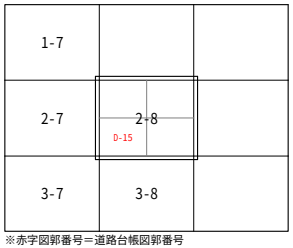

※赤字図郭番号＝道路台帳図郭番号

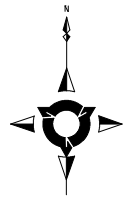

1:2,000

路線番号
路線名

- 一 級 路 線
- 二 級 路 線
- そ の 他 路 線
- 歩行者専用道路

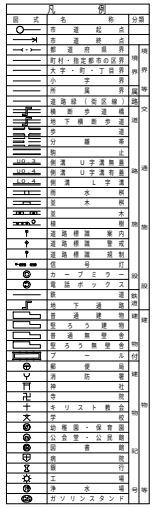

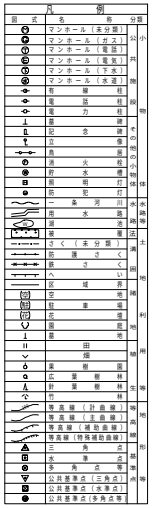

測地系：世界測地　第Ⅷ系
「この地図はデジタルマッピング法により作成された１：２５００都市計画基本図のデータを縮尺変更し描画したものである。」

0　100　200m

株式会社　中部テック調整

尾張旭市