

名古屋都市計画道路の変更(尾張旭市決定)

都市計画道路中8・6・527号三郷歩行者道及び8・6・528号三郷駅自由通路を次のように追加する。

種別	名 称		位 置			区 域	構 造			備 考
	番号	路 線 名	起 点	終 点	主 な 経過地	延 長	構 造 形 式	幅 員	地表式の区間における 鉄道等との交差の構造	
特殊 街路	8・6・527	三郷歩行者道	尾張旭市 三郷町栄	尾張旭市 三郷町栄	—	約130m	地表式	9m	幹線街路3・4・290玉野川森林公 園線と平面交差1箇所	歩行者専用道路
	8・6・528	三郷駅 自由通路	尾張旭市 三郷町栄	尾張旭市 三郷町栄	—	約70m	地表式	10m	鉄道と立体交差1箇所 幹線街路三郷駅前広場と平面交 差1箇所	歩行者専用道路
	立体的な範囲		尾張旭市三郷町栄内の区間において、立体的範囲を定める。 (延長約18mの区間を対象)							

「区域、構造及び立体的な範囲は計画図表示のとおり」

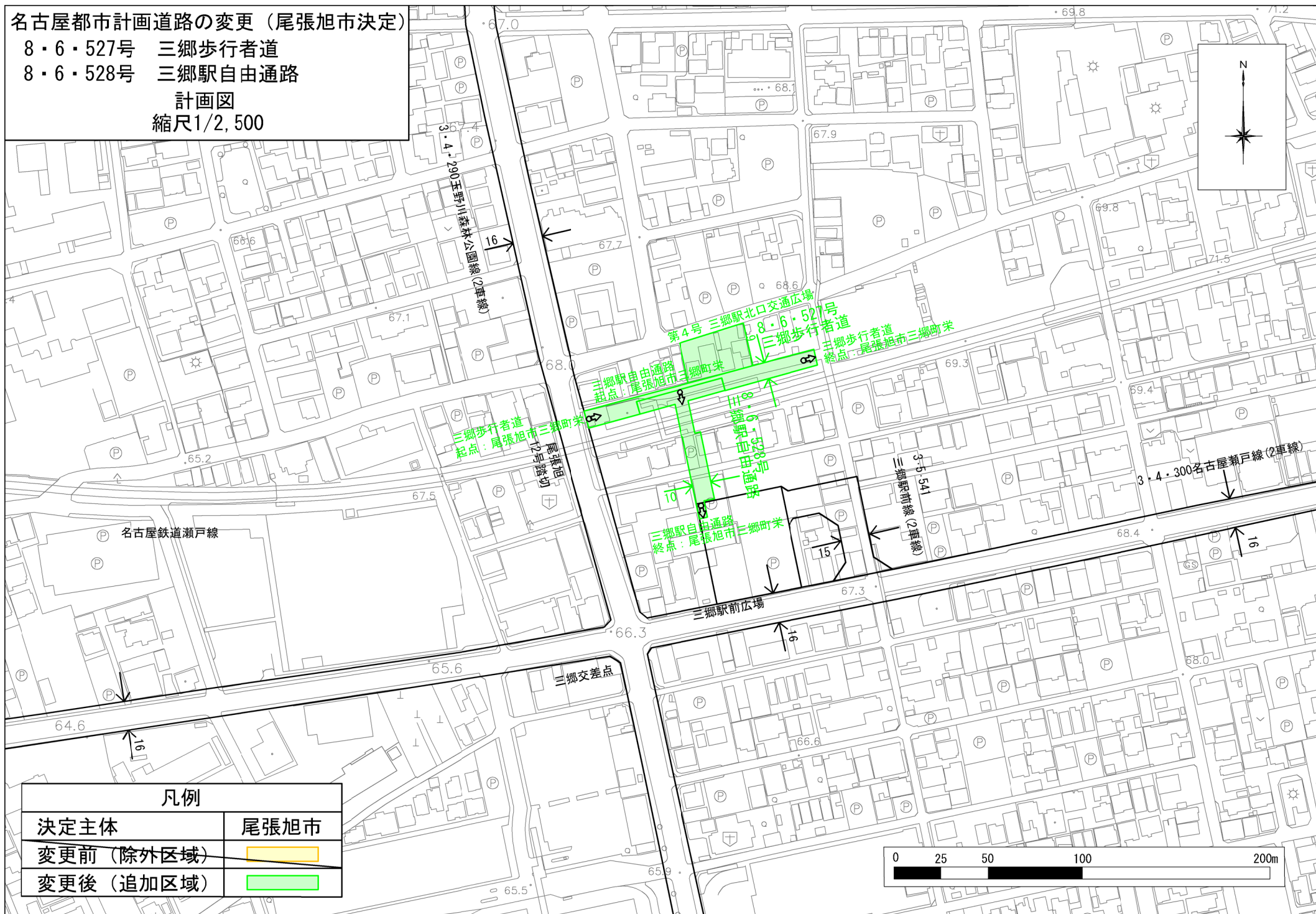
理由

三郷駅前地区第一種市街地再開発事業により三郷駅南側に整備される駅前広場と連携し、三郷駅周辺の歩行者交通機能を向上させるため、8・6・527号三郷歩行者道及び8・6・528号三郷駅自由通路を追加するものである。

名古屋都市計画道路の変更（尾張旭市決定）

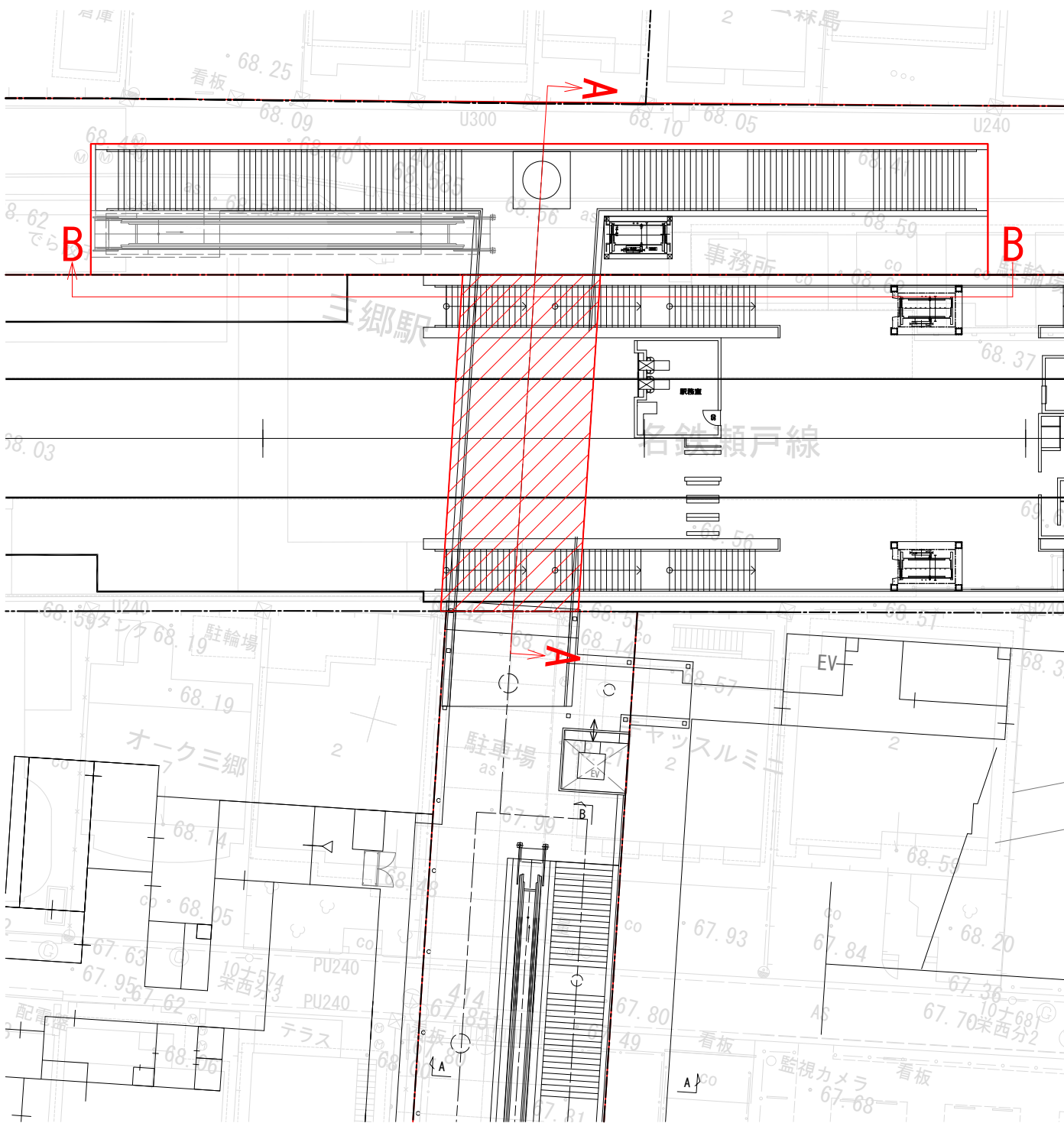
8・6・527号 三郷歩行者道
8・6・528号 三郷駅自由通路

計画図
縮尺1/2,500

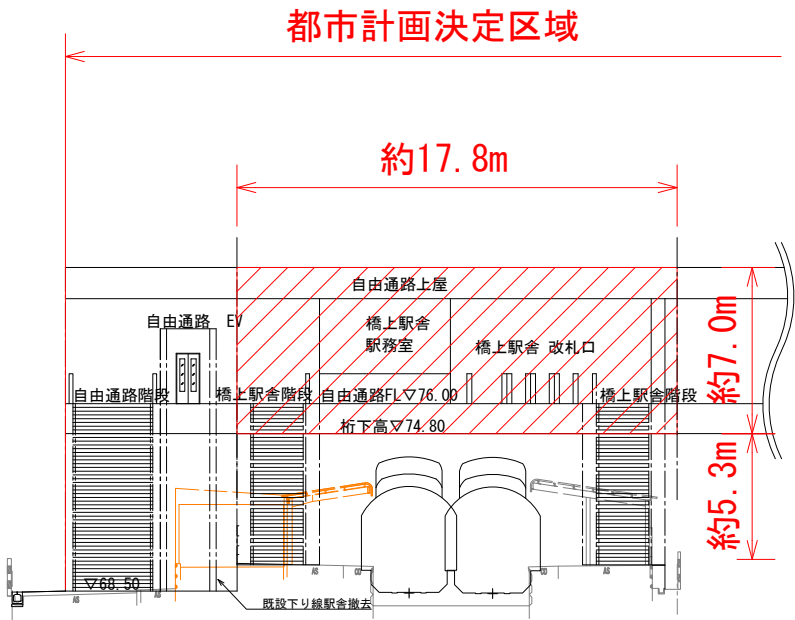


立体的な範囲図

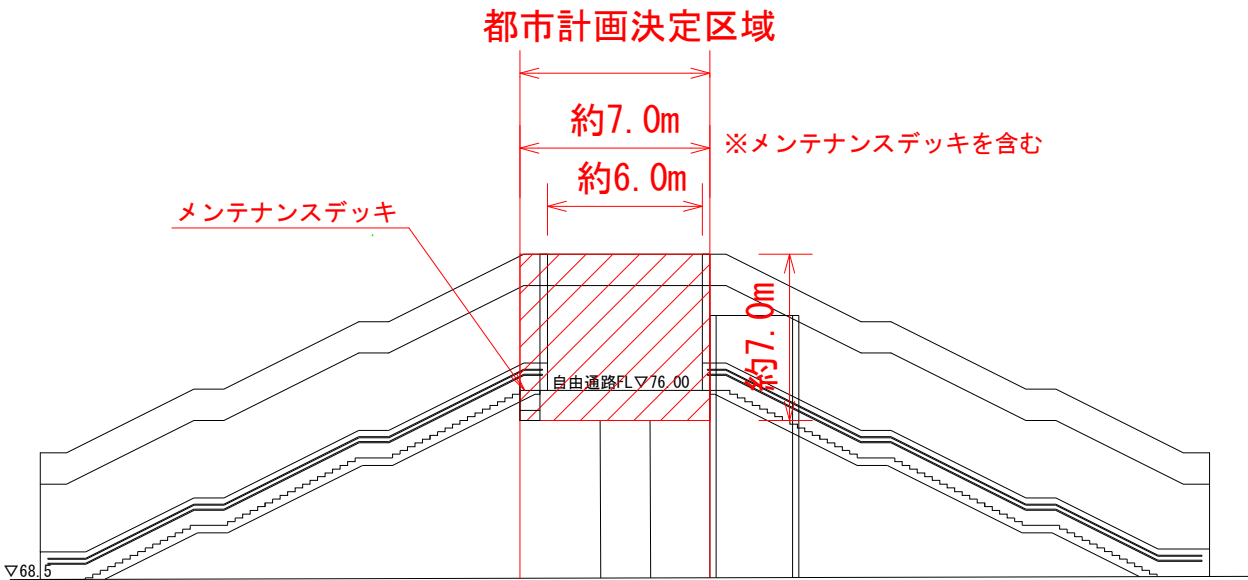
断面位置図 S=1:300 (A3)





A-A断面図 S=1:300 (A3)



B-B断面図 S=1:300 (A3)



凡 例	
	都市計画決定区域
	都市計画の立体的な範囲