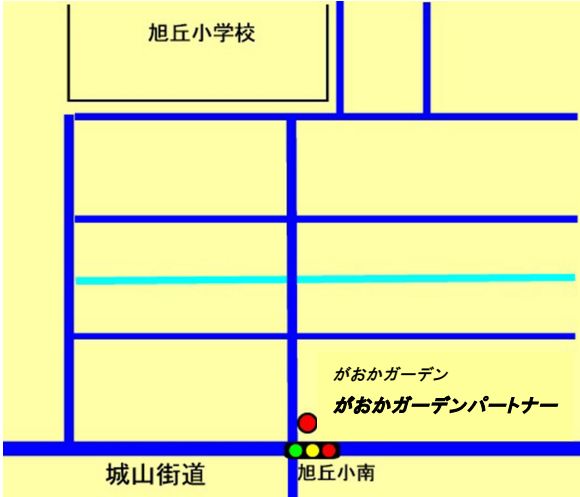


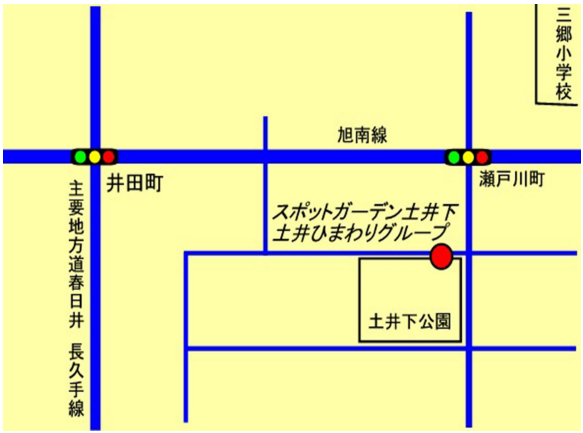
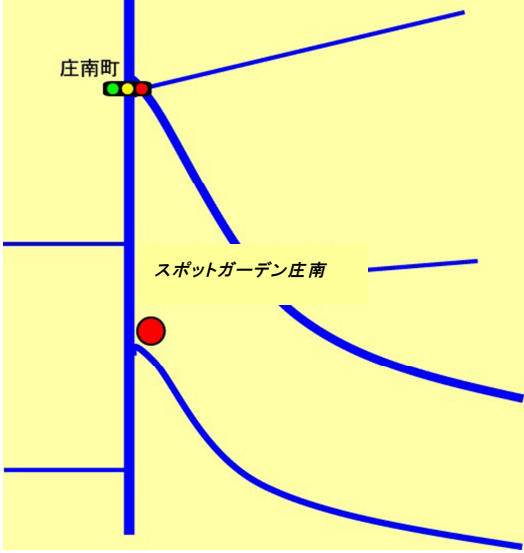


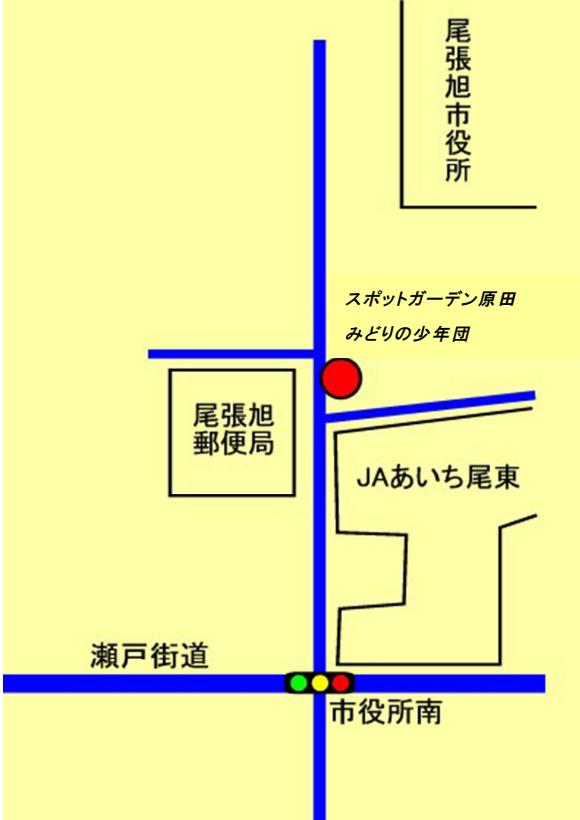
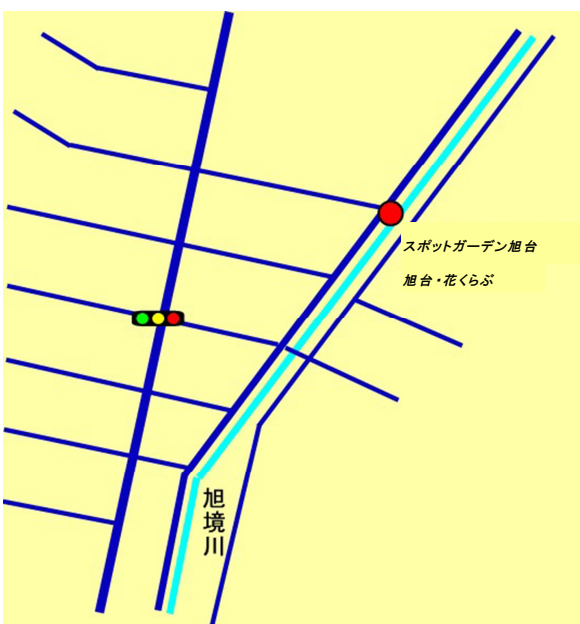
スポットガーデン一覧表

<p>名 称 所 在 ボランティアグループ名</p>	<p>地 図</p>	<p>備 考</p>
<p>がおかガーデン 北原山町陀摩屋敷 33-3 がおかガーデンパートナー</p>		<p>花壇面積 2.3㎡</p>
<p>スポットガーデン東山 東山町一丁目 1-11 マーガレットのとうしん</p>		<p>花壇面積 2.3㎡</p>
<p>スポットガーデン新居 新居町下切戸 1238-24 下切戸フラワーメイト</p>		<p>花壇面積 1.2㎡</p>



スポットガーデン一覧表

<p>名 称 所 在 ボランティアグループ名</p>	<p>地 図</p>	<p>備 考</p>
<p>スポットガーデン土井下 瀬戸川町二丁目103 ひまわりグループ</p>		<p>花壇面積 5 m<sup>2</sup></p>
<p>スポットガーデン庄南 庄南町四丁目259 スポットガーデン庄南</p>		<p>花壇面積 35 m<sup>2</sup></p>

スポットガーデン一覧表

<p>名 称 所 在 ボランティアグループ名</p>	<p>地 図</p>	<p>備 考</p>
<p>スポットガーデン原田 東大道町原田 2489-6 みどりの少年団</p>	 <p>The map shows a yellow background with blue lines representing roads. A vertical road runs through the center, and a horizontal road labeled '瀬戸街道' (Seto Street) crosses it. A red dot marks the location of 'スポットガーデン原田 みどりの少年団' (Spot Garden Hara Midori no Shounendan). Other landmarks include '尾張旭市役所' (Owari Asahi City Office) at the top, '尾張旭郵便局' (Owari Asahi Post Office) to the left, and 'JAあいち尾東' (JA Aichi Owashi) to the right. A label '市役所南' (City Office South) is at the intersection of the vertical road and Seto Street.</p>	<p>花壇面積 16㎡</p>
<p>スポットガーデン旭台 旭台三丁目地内 旭台・花くらぶ</p>	 <p>The map shows a yellow background with blue lines representing a street grid. A red dot marks the location of 'スポットガーデン旭台 旭台・花くらぶ' (Spot Garden Asuhtai Asuhtai Hanakurabu). A light blue line representing the '旭境川' (Asuhtai River) flows through the area. A label '旭境川' is placed near the river. A cluster of three colored dots (green, yellow, red) is also visible on the map.</p>	<p>花壇面積 13㎡</p>

# スポットガーデン一覧表

<p style="text-align: center;">名 称 所 在 ボランティアグループ名</p>	<p style="text-align: center;">地 図</p>	<p style="text-align: center;">備 考</p>
<p>スポットガーデン旭ヶ丘</p> <p>旭ヶ丘町旭ヶ丘地内</p> <p>コスモス イースト-5</p>	 <p>The map shows a street grid with a red dot indicating the location of the spot garden. Labels include '上水道施設管理センター' (Waterworks Management Center), 'スポットガーデン旭ヶ丘' (Spot Garden Akihaga), 'コスモス イースト-5' (Cosmos East-5), '柏井町' (Kashiwino), '至森林公園' (To Forest Park), and '主要地方道春日井 長久手線' (Main Prefectural Road Kasuga Niigata Line).</p>	<p>花壇面積 10㎡</p>
<p>スポットガーデン山の手</p> <p>旭ヶ丘町山の手 330-21 外</p> <p>フローラル山の手</p>	 <p>The map shows a street grid with a red dot indicating the location of the spot garden. Labels include '旭平和墓園' (Akihira Heiwa Cemetery), '長栄寺' (Choei-ji Temple), '山の手集会所 ちびっ子広場' (Yamano Community Center Children's Plaza), 'アメニティあさひ' (Amenity Asahi), 'スポットガーデン山の手' (Spot Garden Yamano), 'フローラル山の手' (Floral Yamano), '維摩池' (Vimochi Pond), and '至瀬戸街道' (To Seto Street).</p>	<p>花壇面積 18㎡</p>

## スポットガーデン一覧表

<p style="text-align: center;">名 称 所 在 ボランティアグループ名</p>	<p style="text-align: center;">地 図</p>	<p style="text-align: center;">備 考</p>
<p>スポットガーデン大森池</p> <p>平子町中通地内</p> <p>大森池をもっときれいに する会</p>	 <p style="border: 1px solid black; padding: 5px; margin-bottom: 5px;">                 スポットガーデン大森池                  大森池をもっときれいにする会             </p>	<p>花壇面積 2.4㎡</p>
<p>スポットガーデン旭前</p> <p>旭前町五丁目地内</p> <p>スポット旭前</p>	 <p style="border: 1px solid black; padding: 5px; margin-bottom: 5px;">                 スポットガーデン旭前                  スポット旭前             </p>	<p>花壇面積 2.0㎡</p>

スポットガーデン一覧表

<p>スポットガーデン長坂</p> <p>長坂町南山 2939-108</p> <p><b>ボランティア募集中</b></p>	 <p>矢田川</p> <p>スポットガーデン長坂</p> <p>ラポール旭</p> <p>上水道 南山調整池</p> <p>緑町</p> <p>本地原小学校</p>	<p>花壇面積 1.8 m<sup>2</sup></p>
<p>スポットガーデン井田</p> <p>井田町一丁目 24</p> <p><b>ボランティア募集中</b></p>	 <p>三郷南</p> <p>井田公園</p> <p>スポットガーデン井田</p> <p>福田寺</p> <p>主要地方道春日井長久手線</p> <p>旭南線</p> <p>井田町</p>	<p>花壇面積 9 m<sup>2</sup></p>