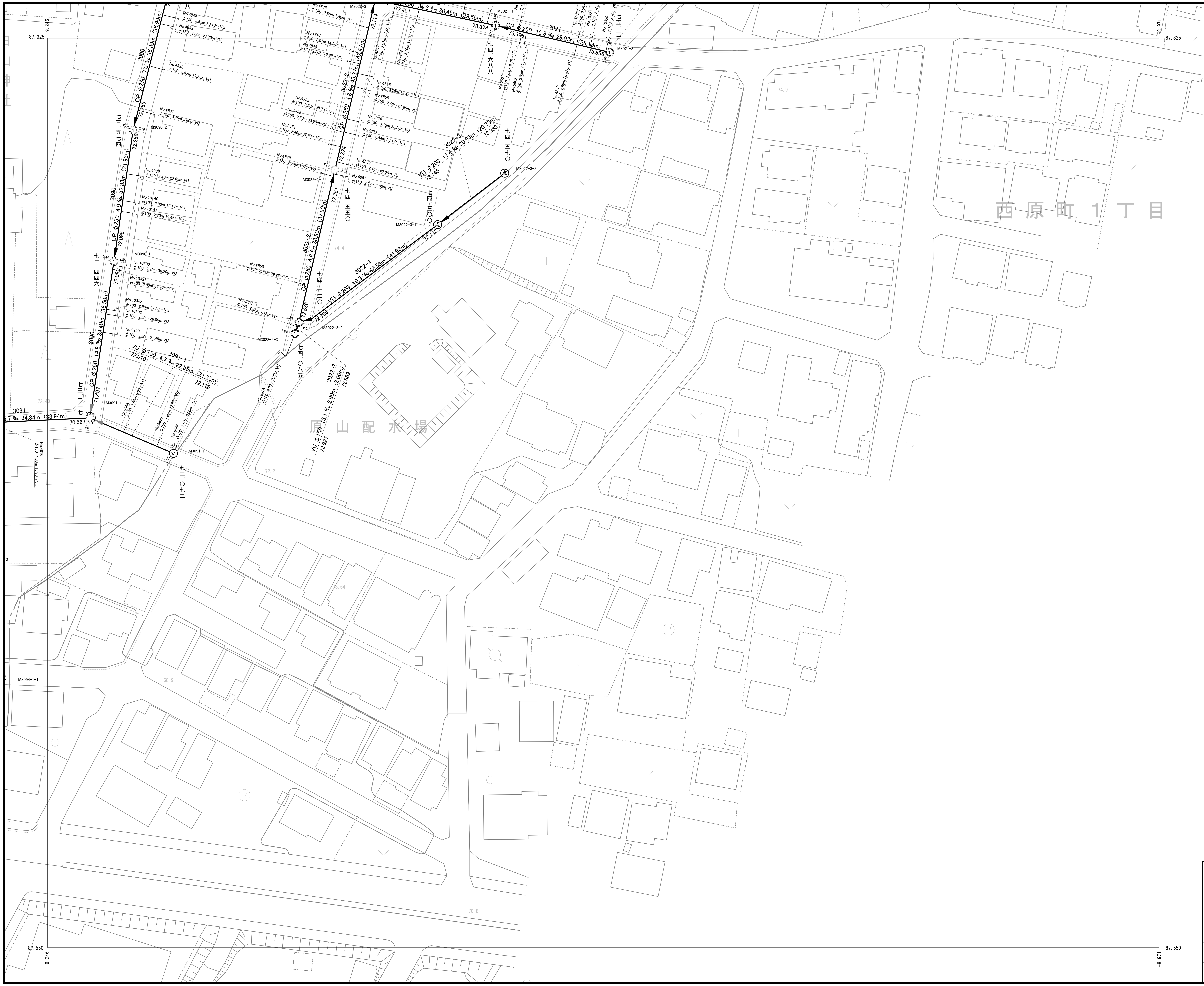
西原町１丁目
原山配水場
3021 CP φ250 15.8‰ 29.03m (28.13m)
3090 CP φ250 7.0‰ 36.89m (35.59m)
3090 CP φ250 4.9‰ 32.83m (31.93m)
3090 CP φ250 14.8‰ 39.40m (38.50m)
3091 5.7‰ 34.84m (33.94m)
3091-1 VU φ150 4.7‰ 22.35m (21.75m)
3022-2 CP φ250 4.8‰ 43.37m (42.47m)
3022-2 CP φ250 4.8‰ 38.80m (37.80m)
3022-2 VU φ150 13.1‰ 2.90m (2.00m)
3022-3 VU φ200 11.4‰ 20.93m (20.73m)
3022-3 VU φ200 10.3‰ 42.53m (41.98m)
-87.325
-87.550
-9.246
-8.971

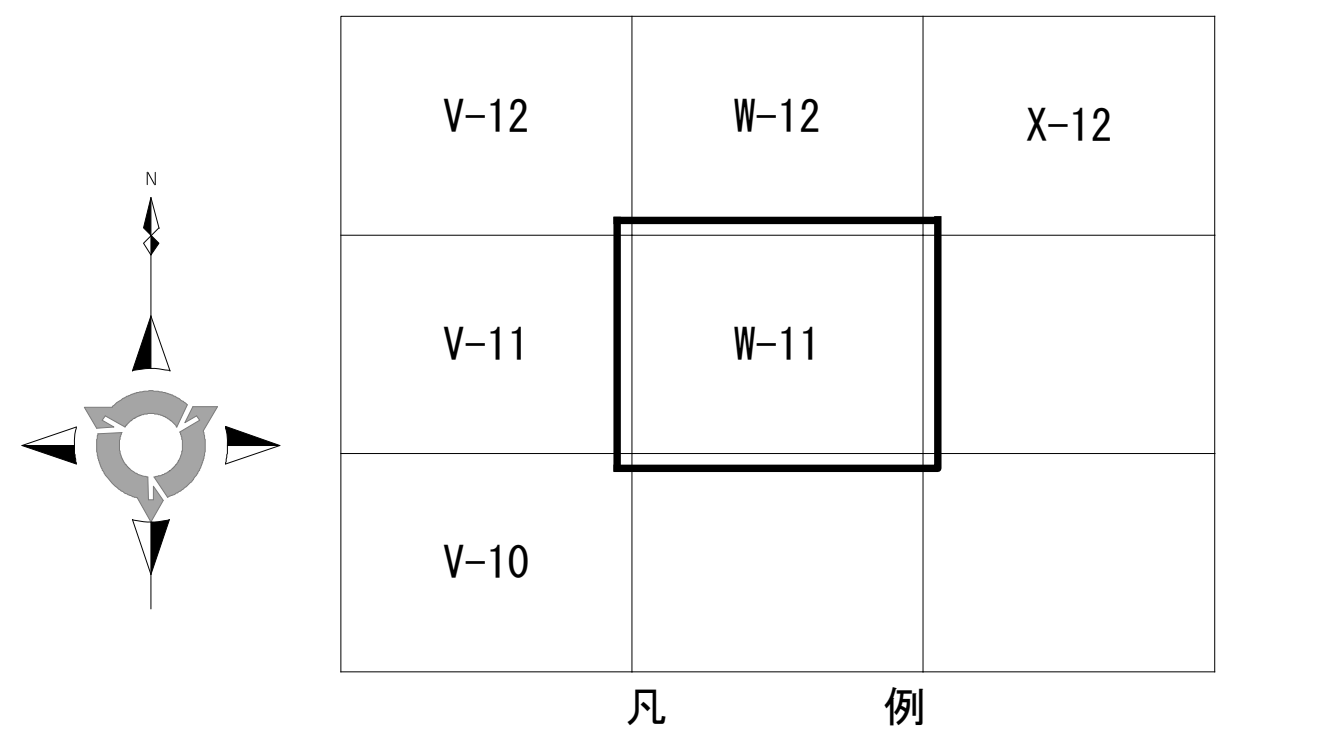
V-12
W-12
X-12
V-11
W-11
V-10

凡　　例

記号	名称
—<—>—	市町村の境界線
—— — ——	予定処理区域の境界線
——----——	処理区の境界線
—— × ——	処理区分の境界線
—— - - ——	排水区の境界線
▨	排水区域の境界線
▭	処理区域の境界線
(101) ═══▶	幹線管渠
(101) ═●═●═●═▶	圧送幹線管渠
(121) ───▶	枝線管渠
(121) ─●─●─●─▶	圧送枝線管渠
───▶	吐口
○───▶	起点マンホール
───▶①	１号マンホール
───▶②	２号マンホール
───▶③	３号マンホール
───▶④	４号マンホール
───▶1	特１号マンホール
───▶2	特２号マンホール
───▶3	特３号マンホール
───▶4	特４号マンホール
───▶5	特５号マンホール
───▶1	特殊マンホール（30°）
───▶2	特殊マンホール（45°）
───▶3	特殊マンホール（60°）
───▶⓪	既製品マンホール（0号）
───▶①	既製品マンホール（1号）
───▶②	既製品マンホール（2号）
───▶1	特殊マンホール(900×900)
───▶2	特殊マンホール(900×1100)
───▶Ⓥ	塩ビマンホール
───▶Ⓐ	Ａ１マンホール
───▶Ⓢ	コンクリート小型マンホール
───▶Ⓡ	レジン小型マンホール
───▶㊟	点検マンホール
1040 VUφ250 5.8% 35.12(34.22) ○─▶○─▶○	路線番号 管種、管径、管路勾配、M間延長、（管渠延長）
Ｎｏ.0000 φ150 3.00 25.03 ＶＵ ├────	汚水取付管 取付管番号 管径、出幅、下流Ｍからの延長、管種
☒═══☒	伏越し
Ⓟ	ポンプ場
㊈	処理場
─▶○──	副管
───▶☒	特殊マンホール
───▶☒	矩形渠マンホール

(3021) (3022-2) (3022-3) (3090) (3091)
(3091-1)

特記事項

尾張旭市公共下水道台帳(汚水)

処理区名	東部処理区		
図面名称	公共下水道施設平面図		
縮尺	1:500	図面番号	286 枚の内 284
調整年月	令和 8年 3月		

尾張旭市上下水道部下水道課

DM更新年月　令和5年3月

「この地図はデジタルマッピング法により作成された１：２５００
都市計画基本図のデータを縮尺変更し描画したものである。」

0　10　20　30　40　50m

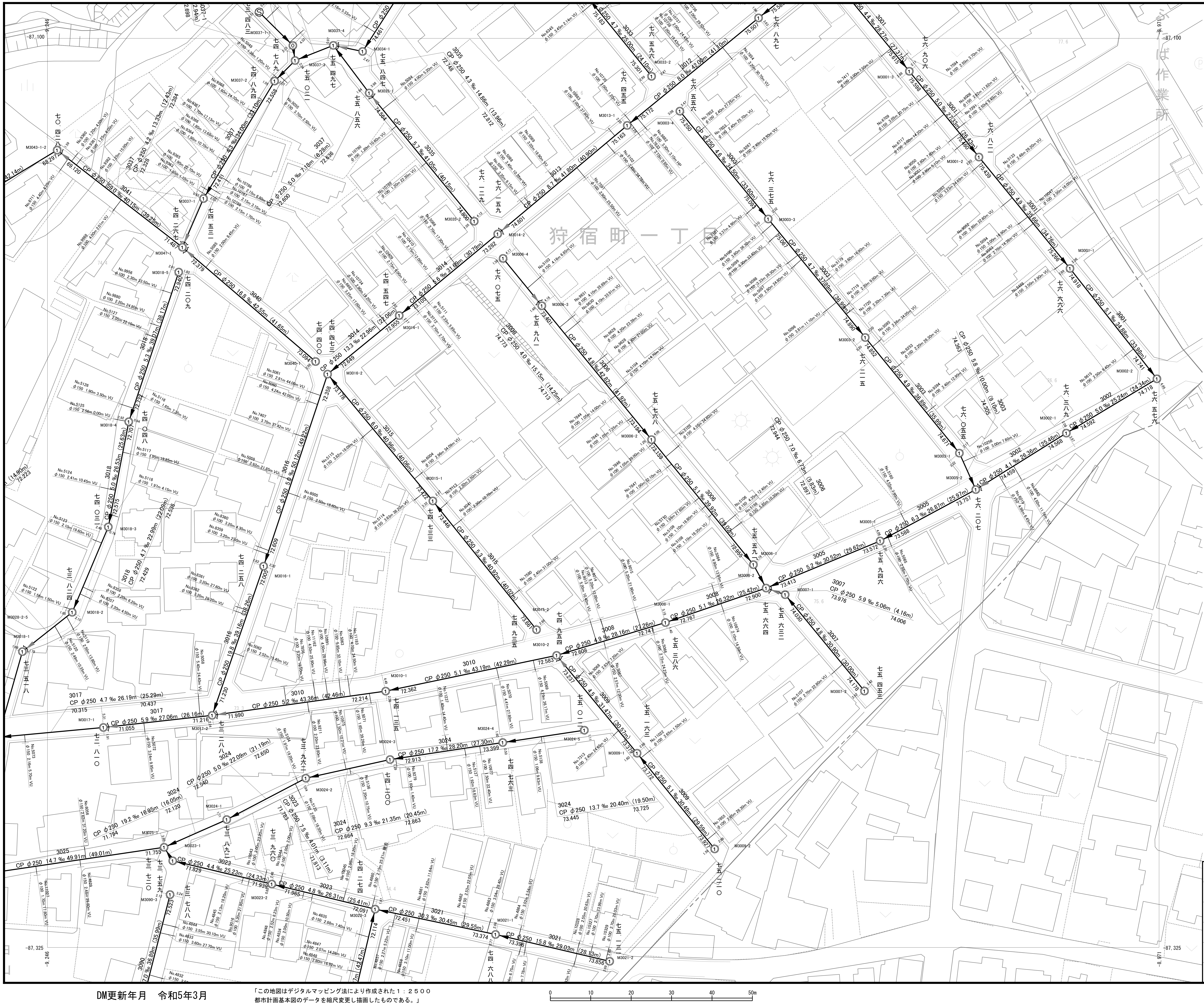
狩宿町一丁目
しば作業所
CP φ250 5.0 ‰ 25.24m (24.34m)
CP φ250 4.1 ‰ 26.36m (25.46m)
CP φ250 6.3 ‰ 26.87m (25.97m)
CP φ250 5.2 ‰ 30.52m (29.62m)
CP φ250 5.1 ‰ 26.32m (25.42m)
CP φ250 4.9 ‰ 28.16m (27.26m)
CP φ250 5.1 ‰ 43.19m (42.29m)
CP φ250 5.2 ‰ 43.36m (42.46m)
CP φ250 5.9 ‰ 27.06m (26.16m)
CP φ250 4.7 ‰ 26.19m (25.29m)
CP φ250 14.7 ‰ 49.91m (49.01m)
CP φ250 4.4 ‰ 25.23m (24.33m)
CP φ250 4.8 ‰ 26.31m (25.41m)
CP φ250 30.3 ‰ 30.45m (29.55m)
CP φ250 15.8 ‰ 29.03m (28.13m)
CP φ250 17.2 ‰ 28.20m (27.30m)
CP φ250 5.0 ‰ 22.09m (21.19m)
CP φ250 19.2 ‰ 16.95m (16.05m)
CP φ250 9.3 ‰ 21.35m (20.45m)
CP φ250 13.7 ‰ 20.40m (19.50m)
CP φ250 4.5 ‰ 31.47m (30.57m)
CP φ250 5.1 ‰ 30.49m (29.59m)
CP φ250 4.8 ‰ 30.90m (30.00m)
CP φ250 5.9 ‰ 5.06m (4.16m)
CP φ250 16.8 ‰ 42.55m (41.65m)
CP φ250 9.0 ‰ 40.15m (39.25m)
CP φ250 13.3 ‰ 22.96m (22.06m)
CP φ250 8.7 ‰ 41.80m (40.90m)
CP φ250 8.0 ‰ 42.00m (41.10m)
CP φ250 5.0 ‰ 21.33m (20.43m)
CP φ250 4.9 ‰ 35.68m (34.78m)
CP φ250 5.1 ‰ 34.88m (33.98m)
CP φ250 4.7 ‰ 37.89m (36.99m)
CP φ250 4.9 ‰ 36.89m (35.99m)
CP φ250 4.6 ‰ 34.50m (33.60m)
CP φ250 4.0 ‰ 15.15m (14.25m)
CP φ250 6.0 ‰ 40.96m (40.06m)
CP φ250 5.3 ‰ 40.92m (40.02m)
CP φ250 5.8 ‰ 50.12m (49.22m)
CP φ250 19.8 ‰ 39.16m (38.26m)
CP φ250 5.3 ‰ 39.07m (38.17m)
CP φ250 5.0 ‰ 26.53m (25.63m)
CP φ250 4.7 ‰ 22.99m (22.09m)
CP φ250 5.7 ‰ 41.05m (40.15m)
CP φ250 4.3 ‰ 14.86m (13.96m)
CP φ250 5.6 ‰ 31.60m (30.70m)
CP φ250 7.0 ‰ 6.73m (5.83m)
CP φ250 5.8 ‰ 10.00m (9.10m)
CP φ250 4.4 ‰ 28.27m (27.37m)
CP φ250 4.7 ‰ 25.00m (24.10m)

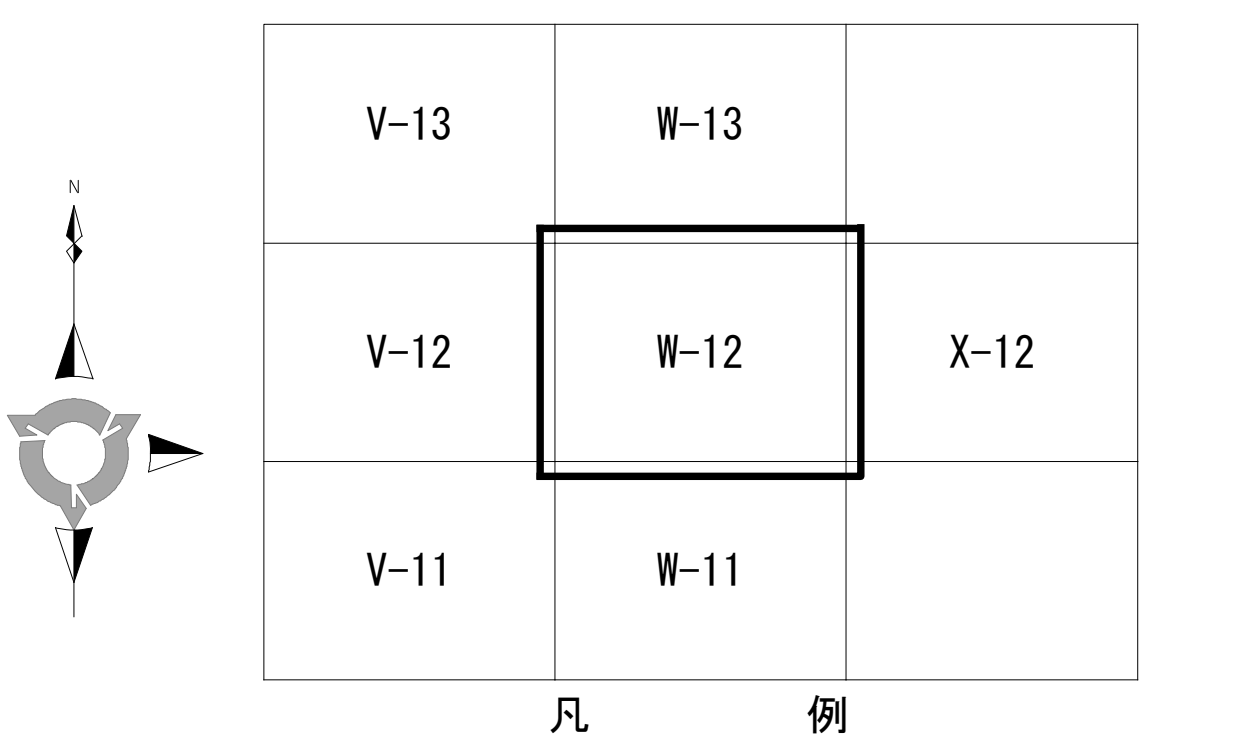
V-13
W-13
V-12
W-12
X-12
V-11
W-11

凡　例

記　号	名　称
─〈─〉─	市町村の境界線
── ─ ──	予定処理区域の境界線
──‐‐‐‐──	処理区の境界線
── × ──	処理区分の境界線
── ‐ ‐ ──	排水区の境界線
▨	排水区域の境界線
▭	処理区域の境界線
(101) →	幹線管渠
(101) ●●●→	圧送幹線管渠
(121) →	枝線管渠
(121) ●●●→	圧送枝線管渠
→	吐口
○→	起点マンホール
→①	1号マンホール
→②	2号マンホール
→③	3号マンホール
→④	4号マンホール
→1	特1号マンホール
→2	特2号マンホール
→3	特3号マンホール
→4	特4号マンホール
→5	特5号マンホール
→1	特殊マンホール（30°）
→2	特殊マンホール（45°）
→3	特殊マンホール（60°）
→⓪	既製品マンホール（0号）
→①	既製品マンホール（1号）
→②	既製品マンホール（2号）
→1	特殊マンホール(900×900)
→2	特殊マンホール(900×1100)
→Ⓥ	塩ビマンホール
→Ⓐ	A1マンホール
→Ⓢ	コンクリート小型マンホール
→Ⓡ	レジン小型マンホール
→㊝	点検マンホール
1040 VUφ250 5.8% 35.12(34.22) ○→○→○	路線番号 管種、管径、管路勾配、M間延長、(管渠延長)
No.0000 φ150 3.00 25.03 VU	汚水取付管 取付管番号 管径、出幅、下流Mからの延長、管種
☒══☒	伏越し
Ⓟ	ポンプ場
㊔	処理場
→○	副管
→☒	特殊マンホール
→☒	矩形渠マンホール

3001	3002	3003	3005	3006
3007	3008	3009	3010	3012
3013	3014	3015	3016	3017
3018	3021	3022-2	3023	3024
3025	3033	3034	3035	3037
3037-1	3040	3041	3043-1	3090

特記事項

尾張旭市公共下水道台帳(汚水)

処理区名	東部処理区		
図面名称	公共下水道施設平面図		
縮尺	1:500	図面番号	286 枚の内 285
調整年月	令和 8年 3月		

尾張旭市上下水道部下水道課

DM更新年月　令和5年3月

「この地図はデジタルマッピング法により作成された1：2500
都市計画基本図のデータを縮尺変更し描画したものである。」

0　10　20　30　40　50m

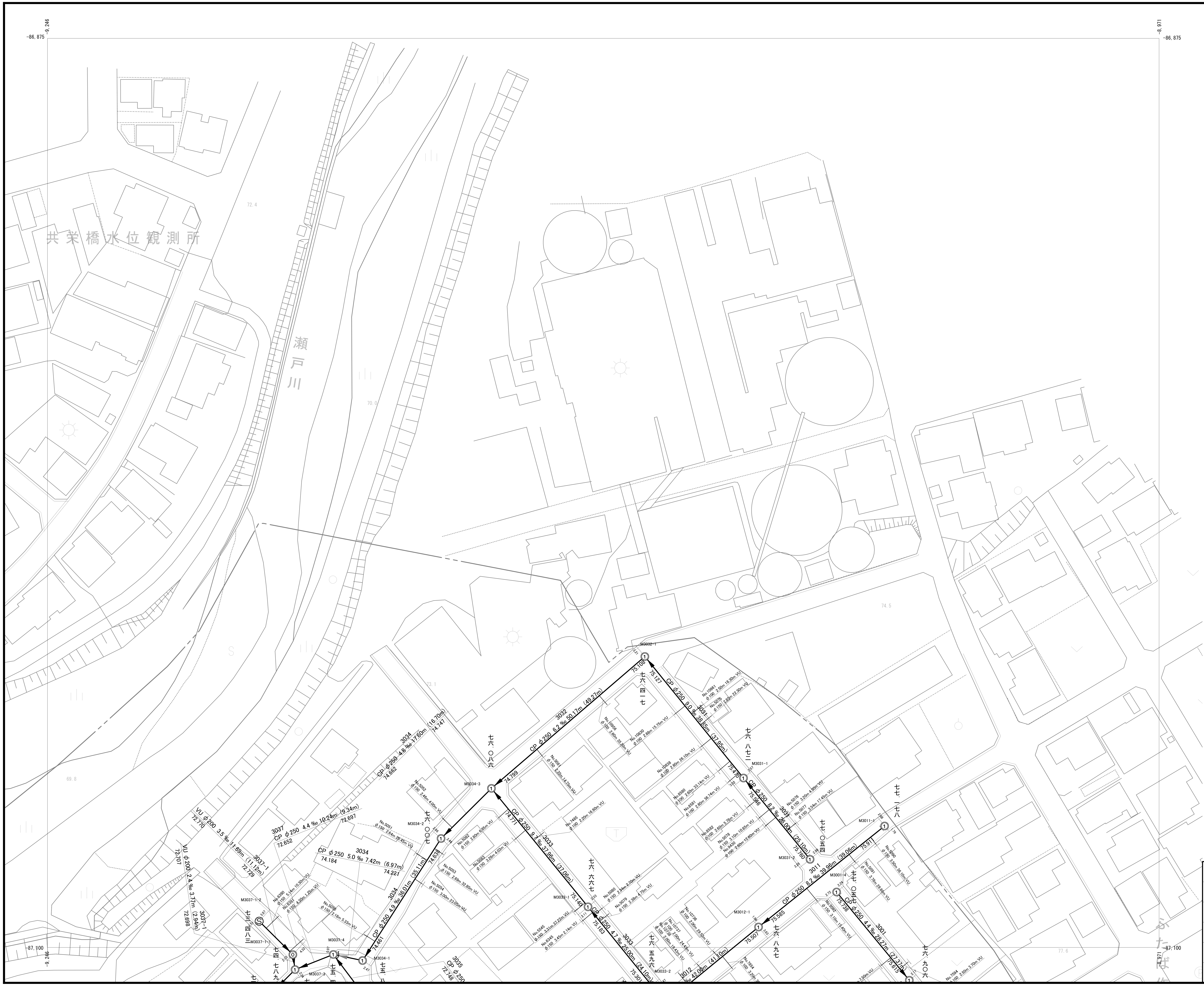
-86,875
-9,246
-8,971
-87,100
共栄橋水位観測所
瀬戸川
3032 CP φ250 6.2‰ 50.17m (49.27m)
3031 CP φ250 9.0‰ 38.85m (37.85m)
3034 CP φ250 4.8‰ 17.60m (16.70m)
3033 CP φ250 9.7‰ 37.96m (37.06m)
3037 CP φ250 4.4‰ 10.24m (9.34m)
3034 CP φ250 5.0‰ 7.42m (6.97m)
3034 CP φ250 4.9‰ 36.01m (35.11m)
3031 CP φ250 8.2‰ 26.00m (25.10m)
3011 CP φ250 8.2‰ 39.96m (39.06m)
3001 CP φ250 4.4‰ 28.27m (27.37m)
3033 CP φ250 4.7‰ 25.00m (24.10m)
VU φ200 3.5‰ 11.89m (11.12m)
VU φ200 2.4‰ 3.77m (2.94m)
M3032-1
M3034-3
M3034-2
M3031-1
M3031-2
M3011-1
M3001-1
M3012-1
M3033-1
M3033-2
M3037-1
M3037-2
M3037-3
M3037-4
M3034-1

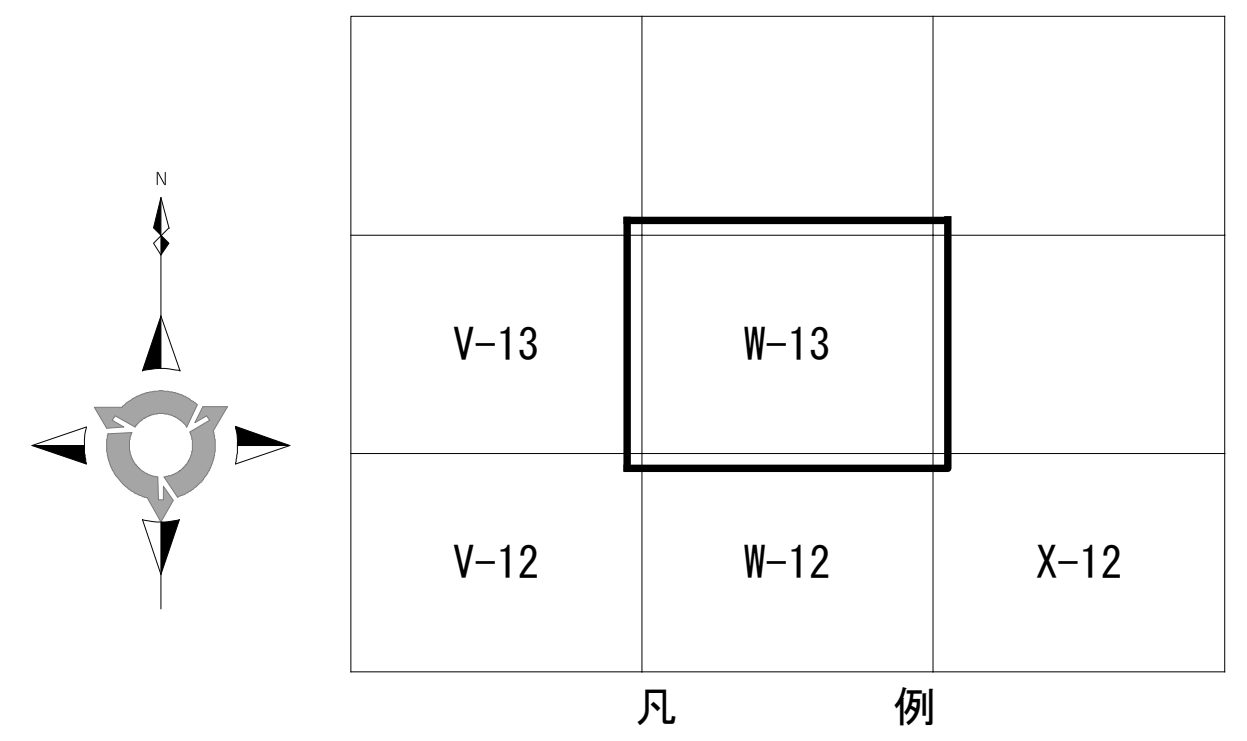
V-13
W-13
V-12
W-12
X-12

凡　例

記号	名称
—〈—〉—	市町村の境界線
—— — ——	予定処理区域の境界線
——－－－——	処理区の境界線
—— × ——	処理区分の境界線
—— ‐ ‐ ——	排水区の境界線
▨	排水区域の境界線
▭	処理区域の境界線
101 ⟹	幹線管渠
101 ━●━●━●━▶	圧送幹線管渠
121 ——▶	枝線管渠
121 ━●━●━●━▶	圧送枝線管渠
——▶	吐口
○——▶	起点マンホール
——▶①	1号マンホール
——▶②	2号マンホール
——▶③	3号マンホール
——▶④	4号マンホール
——▶1	特1号マンホール
——▶2	特2号マンホール
——▶3	特3号マンホール
——▶4	特4号マンホール
——▶5	特5号マンホール
——▶1	特殊マンホール（30°）
——▶2	特殊マンホール（45°）
——▶3	特殊マンホール（60°）
——▶⓪	既製品マンホール（0号）
——▶①	既製品マンホール（1号）
——▶②	既製品マンホール（2号）
——▶1	特殊マンホール(900×900)
——▶2	特殊マンホール(900×1100)
——▶Ⓥ	塩ビマンホール
——▶Ⓐ	A1マンホール
——▶Ⓢ	コンクリート小型マンホール
——▶Ⓡ	レジン小型マンホール
——▶㊟	点検マンホール
1040 VUφ250 5.8% 35.12(34.22) ○—▶○—▶○	路線番号 管種、管径、管路勾配、M間延長、(管渠延長)
No.0000 φ150 3.00 25.03 VU ├——	汚水取付管 取付管番号 管径、出幅、下流Mからの延長、管種
☒══☒	伏越し
Ⓟ	ポンプ場
㊔	処理場
——▶○——	副管
——▶☒	特殊マンホール
——▶☒	矩形渠マンホール

3001　3011　3012　3031　3032
3033　3034　3037-1

特記事項

尾張旭市公共下水道台帳(汚水)

処理区名	東部処理区		
図面名称	公共下水道施設平面図		
縮尺	1:500	図面番号	286　枚の内　286
調整年月	令和　8年　3月		

尾張旭市上下水道部下水道課

DM更新年月　令和5年3月

「この地図はデジタルマッピング法により作成された１：２５００
都市計画基本図のデータを縮尺変更し描画したものである。」

0　10　20　30　40　50m