

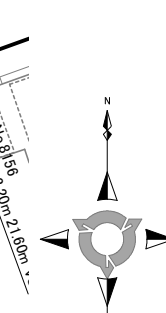
務所

晴丘体育施設運動広場

東本地ヶ原町二丁目

池上集会所

法妙寺



0-5	P-5	Q-5
0-4	P-4	Q-4
0-3	P-3	Q-3

凡 例

記号	名称
	市町村の境界線
	予定処理区域の境界線
	処理区別の境界線
	処理区分の境界線
	排水区別の境界線
	排水区域の境界線
	幹線管渠
	圧送幹線管渠
	枝線管渠
	圧送枝線管渠
	吐口
	起点マンホール
	1号マンホール
	2号マンホール
	3号マンホール
	4号マンホール
	特1号マンホール
	特2号マンホール
	特3号マンホール
	特4号マンホール
	特5号マンホール
	特殊マンホール(30°)
	特殊マンホール(45°)
	特殊マンホール(60°)
	既製品マンホール(0号)
	既製品マンホール(1号)
	既製品マンホール(2号)
	特殊マンホール(900×900)
	特殊マンホール(900×1100)
	塩ビマンホール
	A1マンホール
	コンクリート小型マンホール
	レジン小型マンホール
	点検マンホール
	路線番号
	管種、管径、管渠勾配、M間延長、(管渠延長)
	汚水取付管
	取付管番号
	管径、出組、下流Mからの延長、管種
	伏 越し
	ポンプ場
	処 理 場
	副 管
	特殊マンホール
	矩形渠マンホール


(5039)	(5042)	(5042-1)	(5043)	(5044)
(5044-1)	(5045)	(5046)	(5047)	(5048)
(5048-1)	(5048-2)	(5107-1)	(5108)	(5109)
(5110)	(5111)	(5112)	(5113)	(5114)
(5115)	(5124)	(5337)		

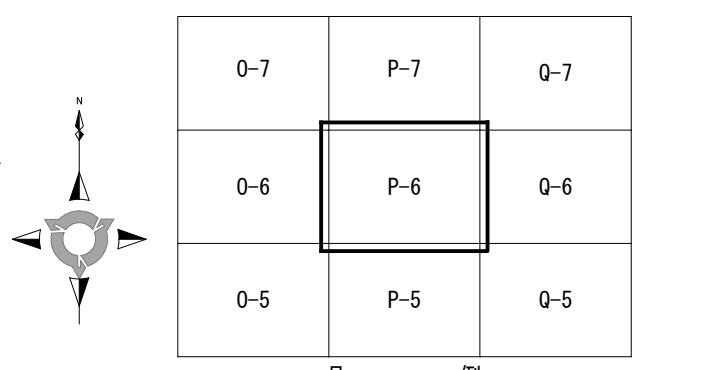
特記事項

尾張旭市公共下水道台帳(汚水)

処理区名	東 部 処 理 区		
図面名称	公 共 下 水 道 施 設 平 面 図		
縮 尺	1:500	図面番号	286 枚の内 197
調整年月	令 和 8 年 3 月		

尾張旭市上下水道部下水道課






記号	名称
— —	市町村の境界線
--- ---	予定処理区域の境界線
-----	処理区の境界線
-x-x-	処理区分の境界線
-----	排水区の境界線
-----	排水区域の境界線
-----	処理区域の境界線
→(101)	幹線管渠
→(121)	圧送幹線管渠
→(121)	枝線管渠
→(121)	圧送枝線管渠
↑	吐口
○	起点マンホール
→①	1号マンホール
→②	2号マンホール
→③	3号マンホール
→④	4号マンホール
→①	特1号マンホール
→②	特2号マンホール
→③	特3号マンホール
→④	特4号マンホール
→⑤	特5号マンホール
→①	特殊マンホール(30°)
→②	特殊マンホール(45°)
→③	特殊マンホール(60°)
→④	既製品マンホール(0号)
→①	既製品マンホール(1号)
→②	既製品マンホール(2号)
→①	特殊マンホール(900×900)
→②	特殊マンホール(900×1100)
→①	塩ビマンホール
→①	A1マンホール
→①	コンクリート小型マンホール
→①	レジン小型マンホール
→①	点検マンホール
→①	路線番号
→①	管線、管径、管長、M間延長、(管渠延長)
→①	汚水取付管
→①	取付管番号
→①	管径、出端、下流Mからの延長、管長
→①	伏越し
→①	ポンプ場
→①	処理場
→①	副管
→①	特殊マンホール
→①	矩形渠マンホール

(5074)	(5076)	(5077)	(5081)	(5086)
(5087)	(5088)	(5089)		

尾張旭市公共下水道台帳(汚水)

処理区名	東部処理区		
図面名称	公共下水道施設平面図		
縮尺	1:500	図面番号	286 枚の内 199
調整年月	令和 3年 3月		

尾張旭市上下水道部下水道課



名菱テクニカ旭工場

下井町下井

0-9	P-9	Q-9
0-8	P-8	Q-8
0-7	P-7	Q-7

凡 例

記号	名称
	市町村の境界線
	予定処理区域の境界線
	処理区の境界線
	処理区分の境界線
	排水区の境界線
	処理区域の境界線
	幹線管渠
	圧送幹線管渠
	枝線管渠
	圧送枝線管渠
	吐口
	起点マンホール
	1号マンホール
	2号マンホール
	3号マンホール
	4号マンホール
	特1号マンホール
	特2号マンホール
	特3号マンホール
	特4号マンホール
	特5号マンホール
	特殊マンホール (30°)
	特殊マンホール (45°)
	特殊マンホール (60°)
	既製品マンホール (0号)
	既製品マンホール (1号)
	既製品マンホール (2号)
	特殊マンホール (900×900)
	特殊マンホール (900×1100)
	A1マンホール
	コンクリート小型マンホール
	レジン小型マンホール
	点検マンホール
	路線番号
	汚水取付管
	管径、出端、下流Mからの延長、管埋
	伏越し
	ポンプ場
	処理場
	副管
	特殊マンホール
	矩形渠マンホール


(1843)	(1844)	(5203)	(5204)	(5204-1)
(5204-2)	(5204-3)	(5203-2)		

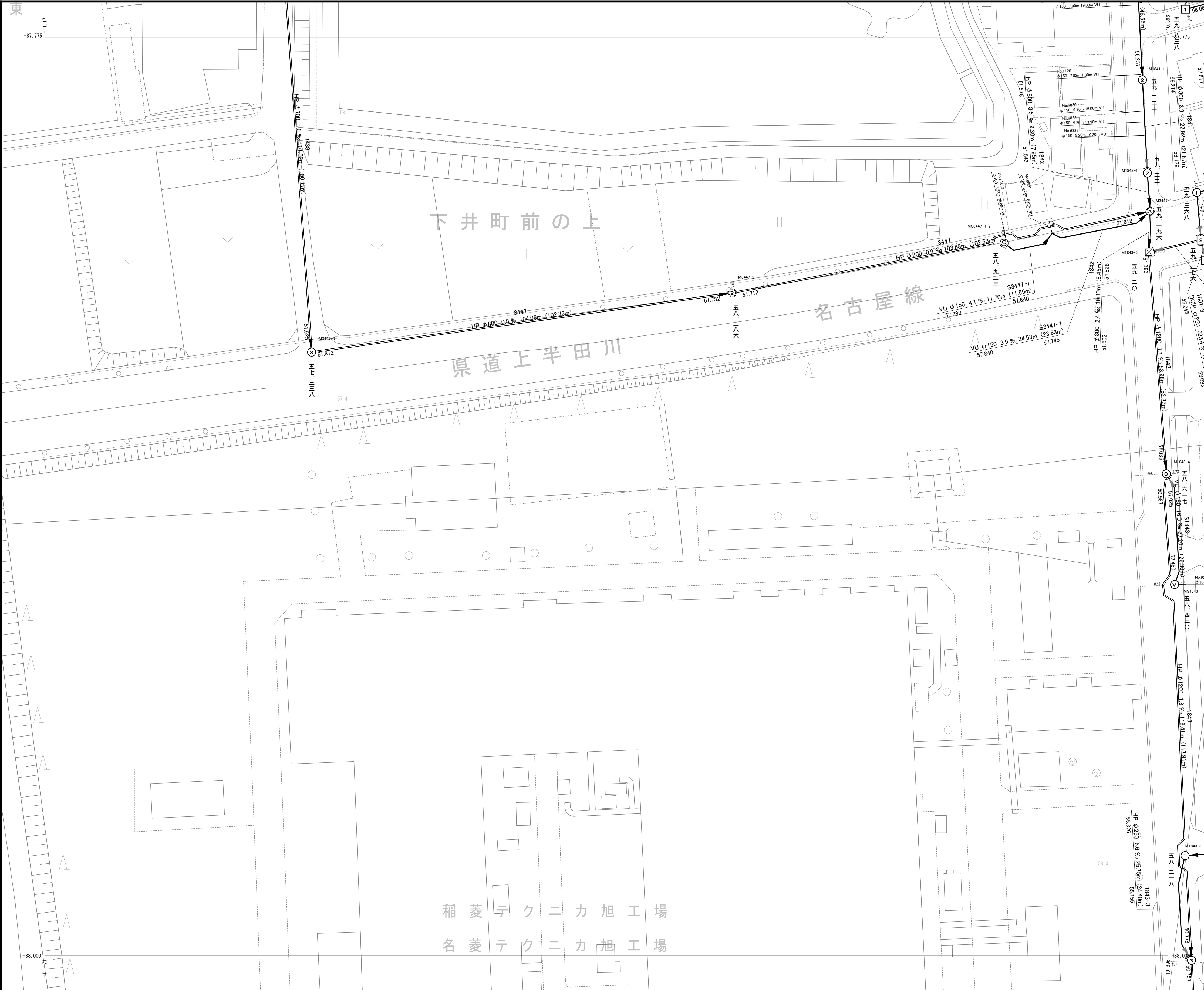
特記事項

尾張旭市公共下水道台帳(汚水)

処理区名	東部処理区		
図面名称	公共下水道施設平面図		
縮尺	1:500	図面番号	286 枚の内 201
調整年月	令和 8年 3月		

尾張旭市上下水道部下水道課





0-10	P-10	Q-10
0-9	P-9	Q-9
0-8	P-8	Q-8


凡 例

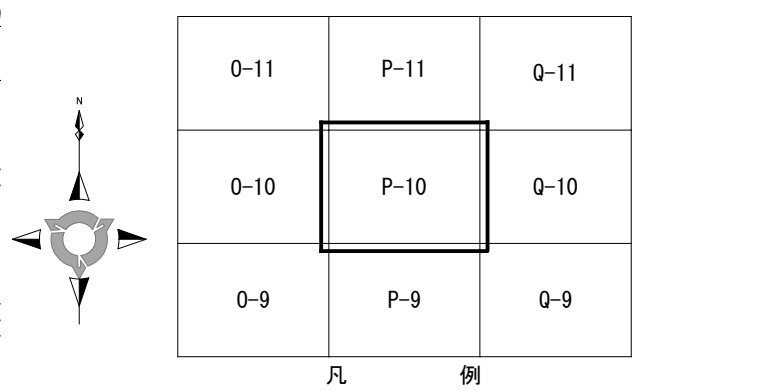
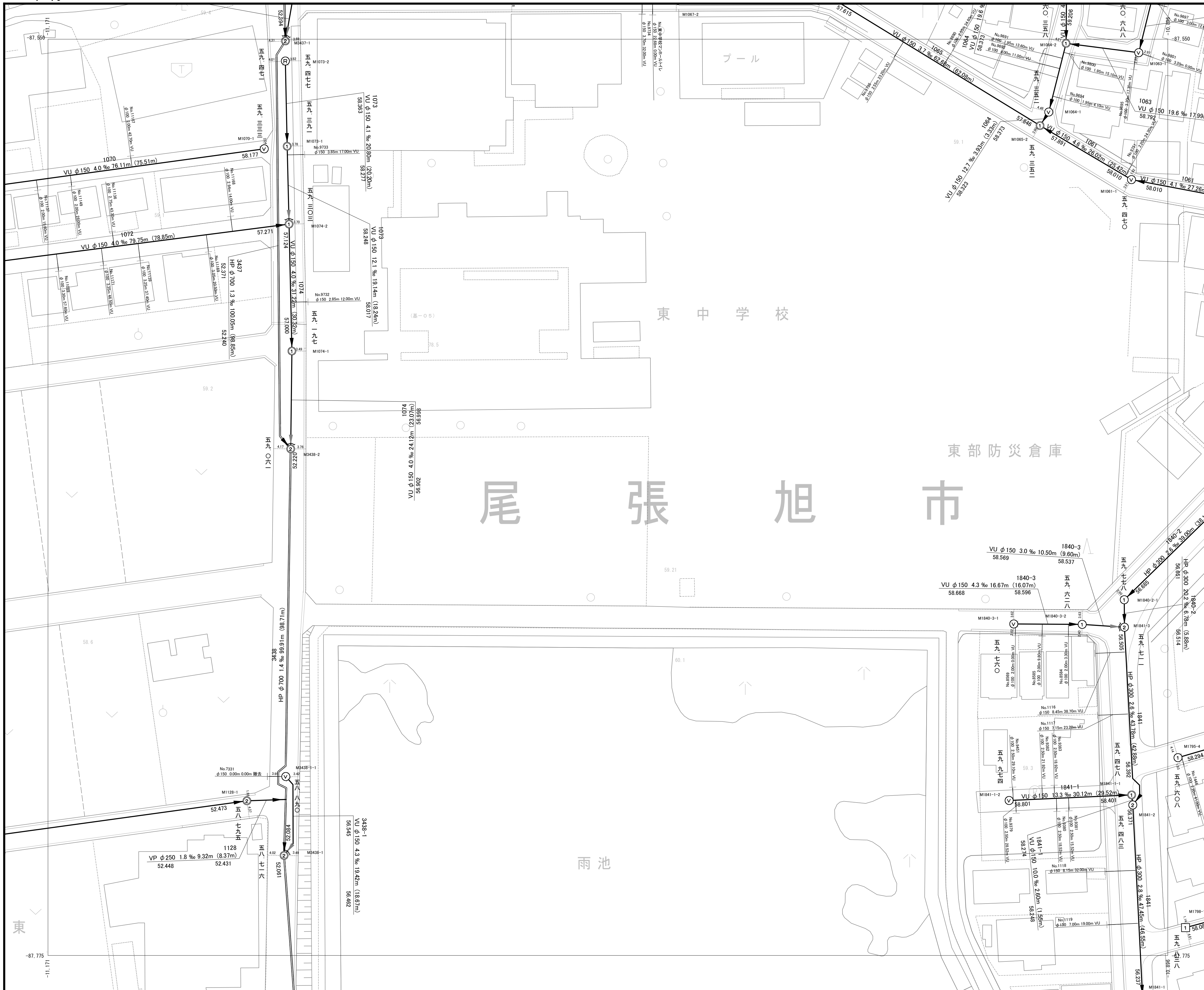
記号	名称
	市町村の境界線
	予定処理区域の境界線
	処理区 の境界線
	処理区分の境界線
	排水区 の境界線
	排水区域の境界線
	処理区域の境界線
	幹線管渠
	圧送幹線管渠
	枝線管渠
	圧送枝線管渠
	吐口
	起点マンホール
	1号マンホール
	2号マンホール
	3号マンホール
	4号マンホール
	特1号マンホール
	特2号マンホール
	特3号マンホール
	特4号マンホール
	特5号マンホール
	特殊マンホール (30°)
	特殊マンホール (45°)
	特殊マンホール (60°)
	既製品マンホール (0号)
	既製品マンホール (1号)
	既製品マンホール (2号)
	特殊マンホール (900×900)
	特殊マンホール (900×1100)
	塩ビマンホール
	A1マンホール
	コンクリート小型マンホール
	レジン小型マンホール
	点検マンホール
	路線番号
	管線、管径、管径勾配、M間延長、(管渠延長)
	汚水取付管
	取付管番号
	管径、出端、下流Mからの延長、管種
	伏 越 し
	ポン プ 場
	処 理 場
	副 管
	特殊マンホール
	矩形渠マンホール

(1820)	(1841)	(1842)	(1843)	(3438)
(3447)	(S3447-1)			

特記事項

尾張旭市公共下水道台帳(汚水)	
処理区名	東部処理区
図面名称	公共下水道施設平面図
縮 尺	1:500
図面番号	286 枚の内 202
調整年月	令和 8年 3月
尾張旭市上下水道部下水道課	





記号	名称
— — —	市町村の境界線
- - - - -	予定処理区域の境界線
- - - - -	処理区の境界線
- - - - -	処理区分の境界線
—x—	排水区の境界線
—x—	排水区域の境界線
—x—	処理区域の境界線
—(101)—	幹線管渠
—(101)—	圧送幹線管渠
—(121)—	枝線管渠
—(121)—	圧送枝線管渠
○	吐口
○	起点マンホール
①	1号マンホール
②	2号マンホール
③	3号マンホール
④	4号マンホール
①	特1号マンホール
②	特2号マンホール
③	特3号マンホール
④	特4号マンホール
⑤	特5号マンホール
①	特殊マンホール(30°)
②	特殊マンホール(45°)
③	特殊マンホール(60°)
①	既製品マンホール(0号)
②	既製品マンホール(1号)
③	既製品マンホール(2号)
①	特殊マンホール(900×900)
②	特殊マンホール(900×1100)
①	塩ビマンホール
②	A1マンホール
③	コンクリート小型マンホール
④	レジン小型マンホール
⑤	点検マンホール
⑥	路線番号
⑦	汚水取付管
⑧	取付管番号
⑨	管径、出端、下流Mからの延長、管埋
⑩	伏越し
⑪	ポンプ場
⑫	処理場
⑬	副管
⑭	特殊マンホール
⑮	矩形渠マンホール

(1840-2)	(1841)	(3436)	(3437)	(3438)
(3438-1)	(1840-3)	(1061)	(1062)	(1063)
(1064)	(1065)	(1069)	(1073)	(1074)
(1128)	(1072)	(1076)		

特記事項

尾張旭市公共下水道台帳(汚水)

処理区名	東部処理区		
図面名称	公共下水道施設平面図		
縮尺	1:500	図面番号	286 枚の内 203
調整年月	令和 8年 3月		


尾張旭市上下水道部下水道課

尾張旭市

東 中 学 校

東 部 防 災 倉 庫

雨 池





0-13	P-13	0-13
0-12	P-12	0-12
0-11	P-11	0-11

凡 例

記号	名称
	市町村の境界線
	予定処理区域の境界線
	処理区 の境界線
	処理区分の境界線
	排水区域の境界線
	処理区域の境界線
	幹線管渠
	圧送幹線管渠
	枝線管渠
	圧送枝線管渠
	吐口
	起点マンホール
	1号マンホール
	2号マンホール
	3号マンホール
	4号マンホール
	特1号マンホール
	特2号マンホール
	特3号マンホール
	特4号マンホール
	特5号マンホール
	特殊マンホール(30°)
	特殊マンホール(45°)
	特殊マンホール(60°)
	既製品マンホール(0号)
	既製品マンホール(1号)
	既製品マンホール(2号)
	特殊マンホール(900×900)
	特殊マンホール(900×1100)
	塩ビマンホール
	A1マンホール
	コンクリート小型マンホール
	レジン小型マンホール
	点検マンホール
	路線番号
	管線、管径、管種記号、M開延長、(管線延長)
	汚水取付管
	取付管番号
	管径、出端、下流Mからの延長、管種
	伏 越し
	ポン 浦
	処 理 場
	副 管
	特殊マンホール
	矩形渠マンホール


(3433)	(3434)	(3435)	(1220)	(2116)
(1001)	(1002)	(1003)	(1004)	(1005)
(1006)	(1007)	(1008)	(1009)	(1011)
(1012)	(1024)	(1025)	(1027)	(1028)
(1029)	(1030)	(1031)	(1032)	(1033)
(1034)	(1035)	(1036)	(1037)	(1042)
(1043)	(1047)	(1216)	(61200-5)	(61209-2)
(61209-4)	(61209-5)	(6919)	(6919-1)	(61209-1)
(61208-3)	(6504-2)			

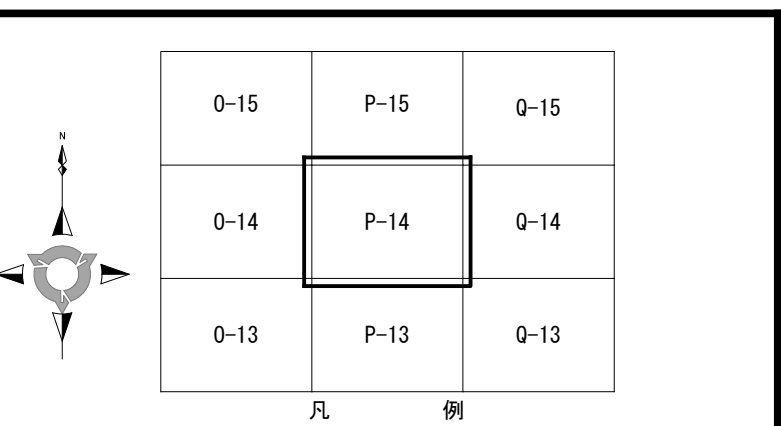
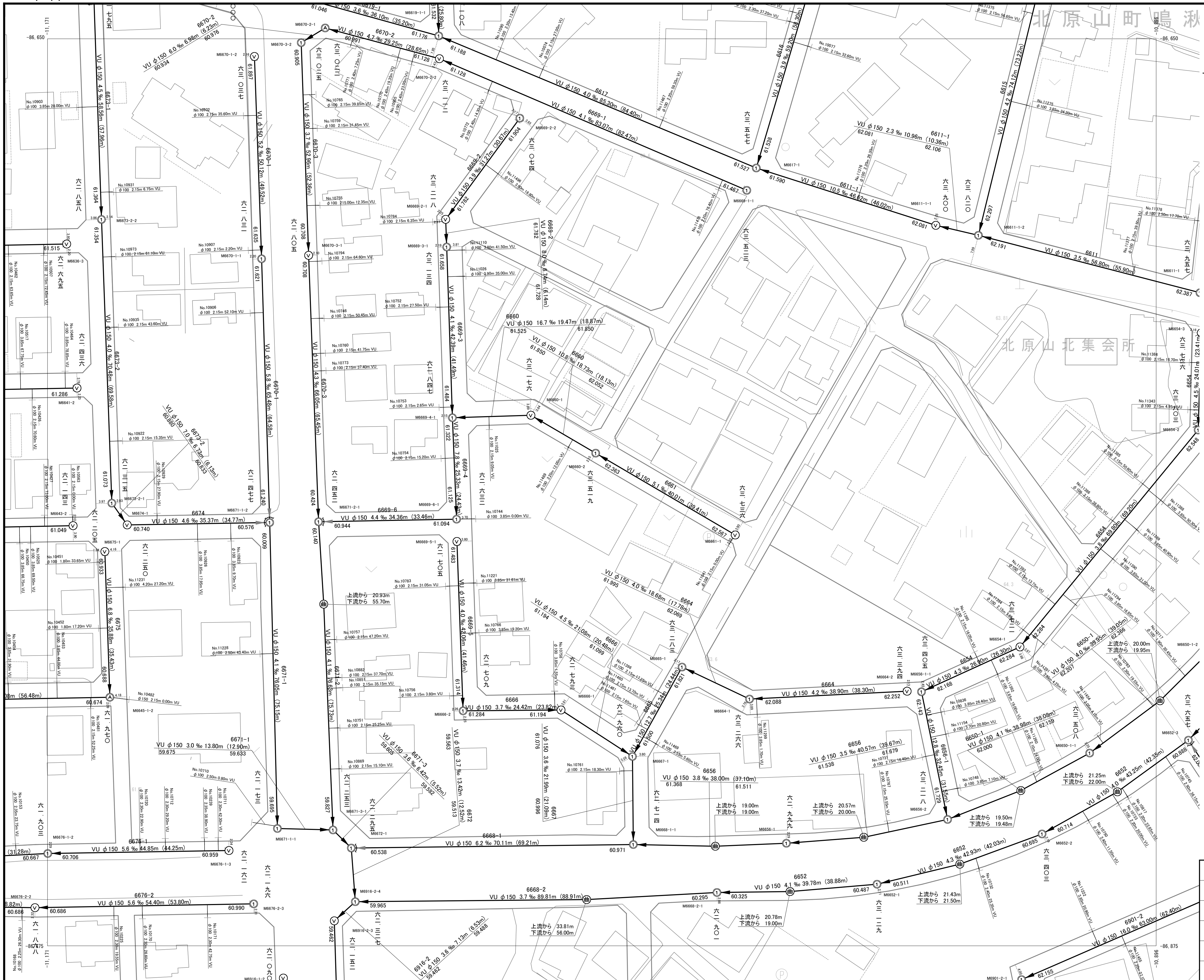
特記事項	

尾張旭市公共下水道台帳(汚水)

処理区名	東 部 処 理 区		
図面名称	公 共 下 水 道 施 設 平 面 図		
縮 尺	1:500	図面番号	286 枚の内 205
調整年月	令 和 8 年 3 月		

尾張旭市上下水道部下水道課





記号	名称
	市町村の境界線
	予定処理区域の境界線
	処理区別の境界線
	排水区域の境界線
	処理区域の境界線
	幹線管渠
	枝線管渠
	圧送枝線管渠
	吐口
	起点マンホール
	1号マンホール
	2号マンホール
	3号マンホール
	4号マンホール
	特1号マンホール
	特2号マンホール
	特3号マンホール
	特4号マンホール
	特5号マンホール
	特殊マンホール (30°)
	特殊マンホール (45°)
	特殊マンホール (60°)
	既製品マンホール (0号)
	既製品マンホール (1号)
	既製品マンホール (2号)
	特殊マンホール (900×900)
	特殊マンホール (900×1100)
	塩ビマンホール
	A1マンホール
	コンクリート小型マンホール
	レジン小型マンホール
	点検マンホール
	路線番号
	汚水取付管
	管程、出端、下流Mからの延長、管程
	伏越し
	ポンプ場
	処理場
	副管
	特殊マンホール
	矩形渠マンホール

(6617)	(6616)	(6676-1)	(6676-2)	(6645-1)
(6675)	(6643)	(6641)	(6636)	(6916-2)
(6672)	(6671-3)	(6671-1)	(6668-2)	(6652)
(6650-2)	(6650-1)	(6656-1)	(6656)	(6668-1)
(6667)	(6666)	(6669-5)	(6671-1)	(6670-1)
(6674)	(6673-2)	(6673-1)	(6670-3)	(6671-2)
(6670-3)	(6669-6)	(6669-4)	(6669-3)	(6669-2)
(6670-2)	(6669-2)	(6669-1)	(6901-2)	(6660)
(6665)	(6664)	(6654)	(6611-1)	(6615)
(6611)				

尾張旭市公共下水道台帳(汚水)	
処理区名	東部処理区
図面名称	公共下水道施設平面図
縮尺	1:500
図面番号	286 枚の内 207
調整年月	令和 8年 3月

尾張旭市上下水道部下水道課	
処理区名	東部処理区
図面名称	公共下水道施設平面図
縮尺	1:500
図面番号	286 枚の内 207
調整年月	令和 8年 3月



0-16	P-16	0-16
0-15	P-15	0-15
0-14	P-14	0-14

凡 例

記号	名称
	市町村の境界線
	予定処理区域の境界線
	処理区 の境界線
	処理区分の境界線
	排水区域の境界線
	処理区域の境界線
	幹線管渠
	圧送幹線管渠
	枝線管渠
	圧送枝線管渠
	吐口
	起点マンホール
	1号マンホール
	2号マンホール
	3号マンホール
	4号マンホール
	特1号マンホール
	特2号マンホール
	特3号マンホール
	特4号マンホール
	特5号マンホール
	特殊マンホール(30°)
	特殊マンホール(45°)
	特殊マンホール(60°)
	既製品マンホール(0号)
	既製品マンホール(1号)
	既製品マンホール(2号)
	特殊マンホール(900×900)
	特殊マンホール(900×1100)
	塩ビマンホール
	A1マンホール
	コンクリート小型マンホール
	レジン小型マンホール
	点検マンホール
	路線番号
	管径、管種、M埋設、(管渠延長)
	汚水取付管
	取付管番号
	管径、出端、下流Mからの延長、管種
	伏 越 し
	ポンプ場
	処理場
	副 管
	特殊マンホール
	矩形渠マンホール


227	241-1	241-2	6217-2	6225
6226-2	6233	6234	6237-2	6237-4
6238	6239	6240	6624-1	6627-2
6627-3	6634-2	6237-1	6237-3	6236
6235-1	6235-2	6634-1	6620	6631
6229	6221-1	6221-2	6222	6223
6231	6613	6616	6617	6618-1
6618-2	6619-1	6614	6673-1	6670-2
6612-3	6223	6226-1	6224	6615

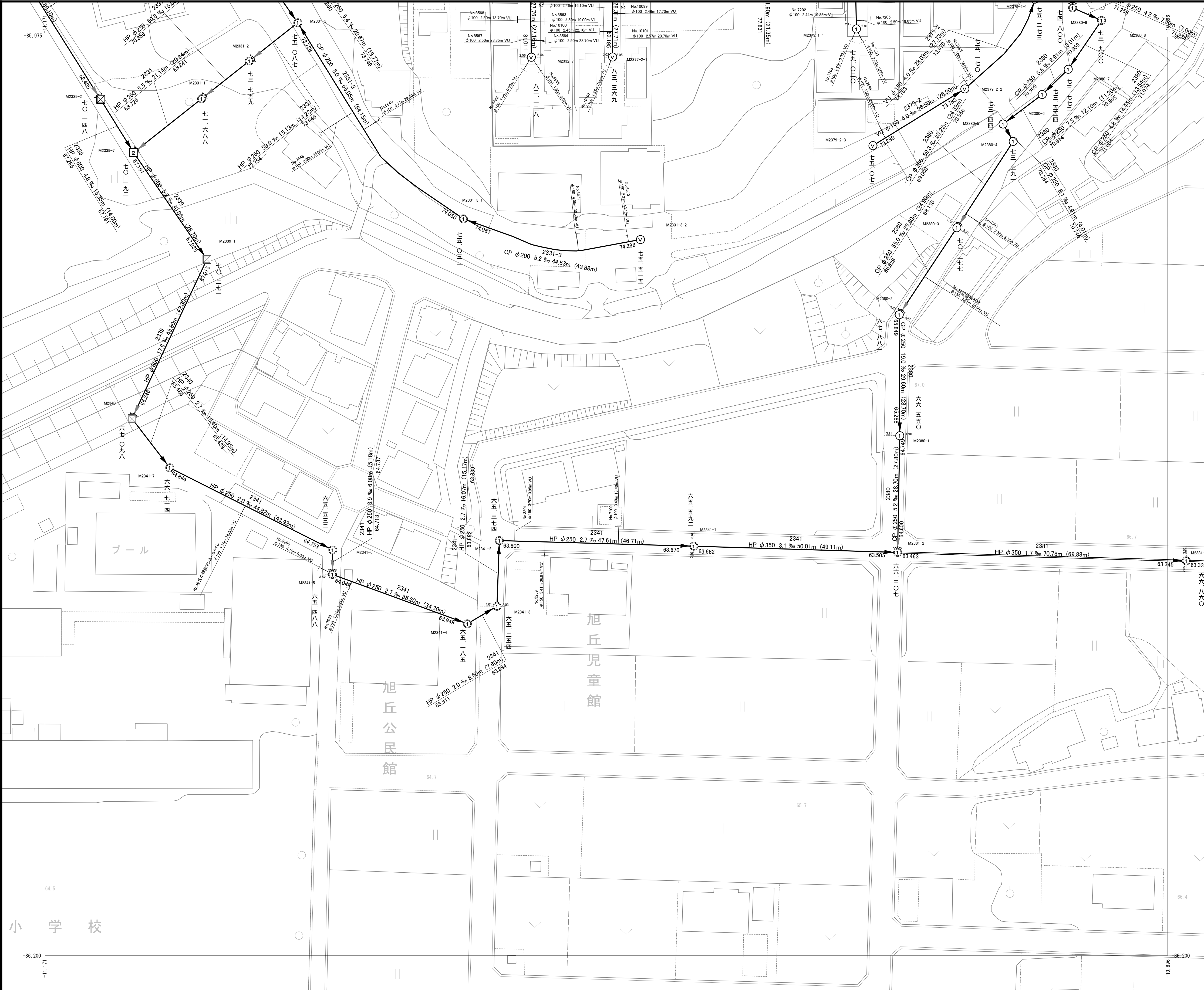
特記事項	
------	--

尾張旭市公共下水道台帳(汚水)

処理区名	東部処理区
図面名称	公共下水道施設平面図
縮尺	1:500
調整年月	令和 8年 3月
図面番号	286 枚の内 208

尾張旭市上下水道部下水道課





0-18	P-18	0-18
0-17	P-17	0-17
0-16	P-16	0-16


凡 例

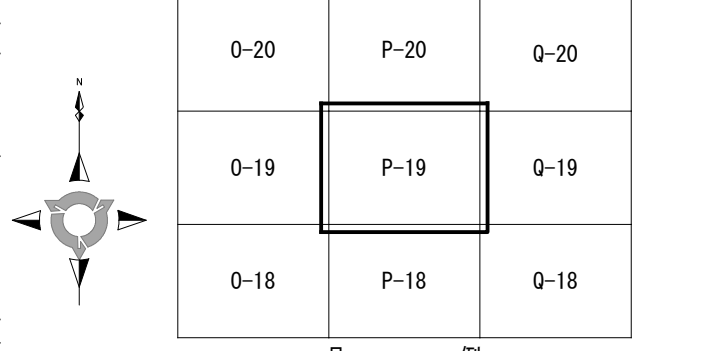
記号	名称
	市町村の境界線
	予定処理区域の境界線
	処理区の境界線
	処理区分の境界線
	排水区域の境界線
	処理区域の境界線
	幹線管渠
	圧送幹線管渠
	枝線管渠
	圧送枝線管渠
	吐口
	起点マンホール
	1号マンホール
	2号マンホール
	3号マンホール
	4号マンホール
	特1号マンホール
	特2号マンホール
	特3号マンホール
	特4号マンホール
	特5号マンホール
	特殊マンホール(30°)
	特殊マンホール(45°)
	特殊マンホール(60°)
	既製品マンホール(0#)
	既製品マンホール(1#)
	既製品マンホール(2#)
	特殊マンホール(900×900)
	特殊マンホール(900×1100)
	塩ビマンホール
	A1マンホール
	コンクリート小型マンホール
	レジン小型マンホール
	点検マンホール
	路線番号
	管線、管径、管種、M間隔、(管渠延長)
	汚水取付管
	取付管番号
	管径、出組、下流Mからの延長、管種
	伏越し
	ポンプ場
	処理場
	副管
	特殊マンホール
	矩形渠マンホール

(2331)	(2331-3)	(2339)	(2340)	(2341)
(2379-2)	(2380)	(2381)	(2332)	(2377-2)

特記事項

尾張旭市公共下水道台帳(汚水)	
処理区名	東部処理区
図面名称	公共下水道施設平面図
縮尺	1:500
図面番号	286 枚の内 210
調整年月	令和 8年 3月
尾張旭市上下水道部下水道課	





記号	名称
	市町村の境界線
	予定処理区域の境界線
	処理区の境界線
	処理区分の境界線
	排水区域の境界線
	処理区域の境界線
	幹線管渠
	枝線管渠
	圧送枝線管渠
	吐口
	起点マンホール
	1号マンホール
	2号マンホール
	3号マンホール
	4号マンホール
	特1号マンホール
	特2号マンホール
	特3号マンホール
	特4号マンホール
	特5号マンホール
	特殊マンホール (30°)
	特殊マンホール (45°)
	特殊マンホール (60°)
	特殊マンホール (90°)
	特殊マンホール (180°)
	特殊マンホール (900×900)
	特殊マンホール (900×1100)
	塩ビマンホール
	A1マンホール
	コンクリート小型マンホール
	レジン小型マンホール
	点検マンホール
	路線番号
	管線、管径、管種、M埋設、(管種)
	取付管番号
	管径、出流、下流Mからの延長、管種
	伏越し
	ポンプ場
	処理場
	副管
	特殊マンホール
	矩形渠マンホール

2306-3	2307	2308	2309	2310
2311-1	2311-2	2312	2313	2314
2315	2316	2317	2318	2319
2320	2321	2321-1	2321-2	2321-2-A
2322	2323	2324-1	2324-2	2325
2326	2327	2328	2329	2330
2336	2337	2338	2338-1	2344
2345	2346	2347	2348	2349
2350	2351	2352	2353	2354
2355	2356	2357	2358	2358-4
2324-2	2346-1	2354-1		

特記事項

尾張旭市公共下水道台帳(汚水)	
処理区名	東部処理区
図面名称	公共下水道施設平面図
縮尺	1:500
調整年月	令和8年3月
図面番号	286 枚の内 212
尾張旭市上下水道部下水道課	

