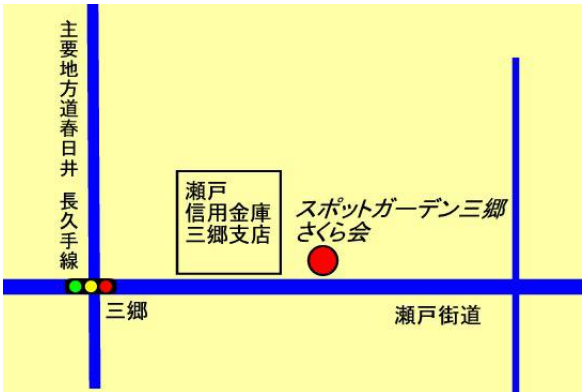
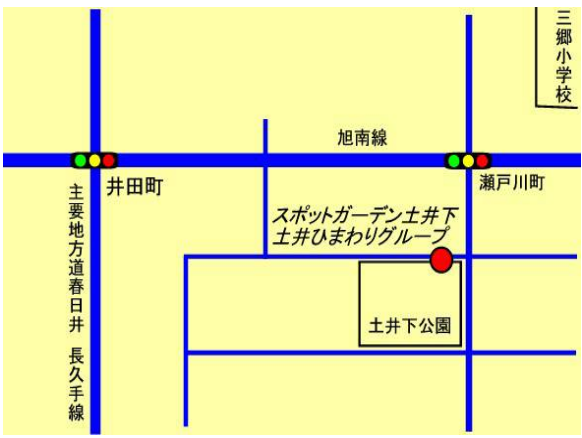
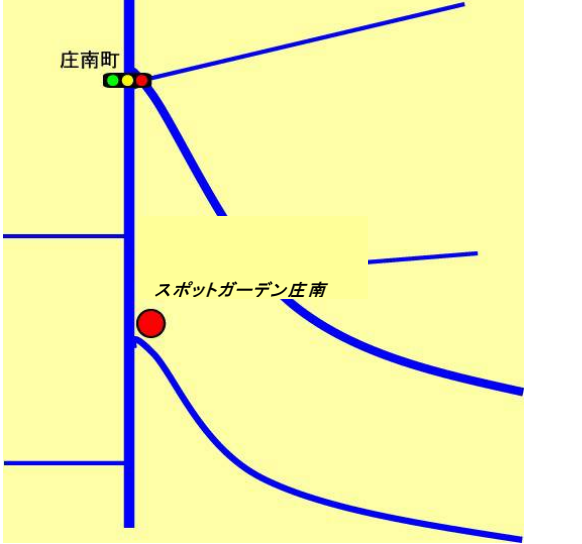


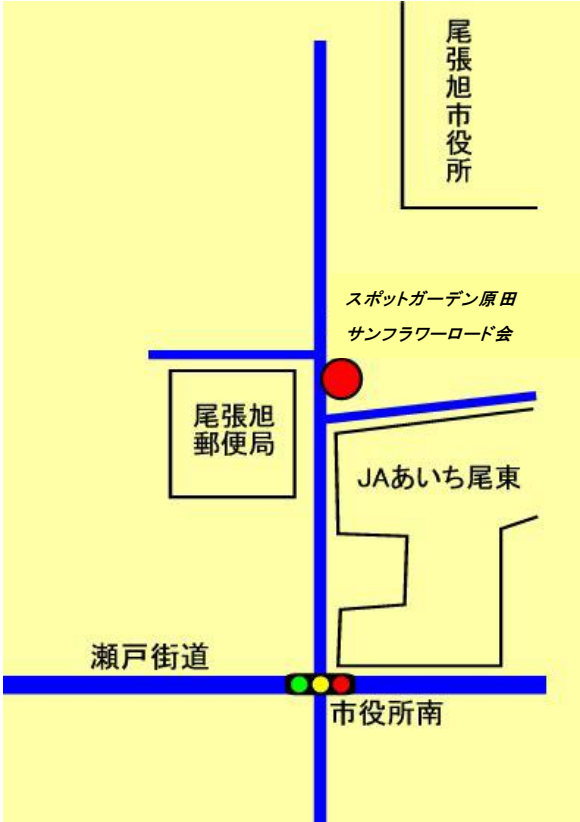
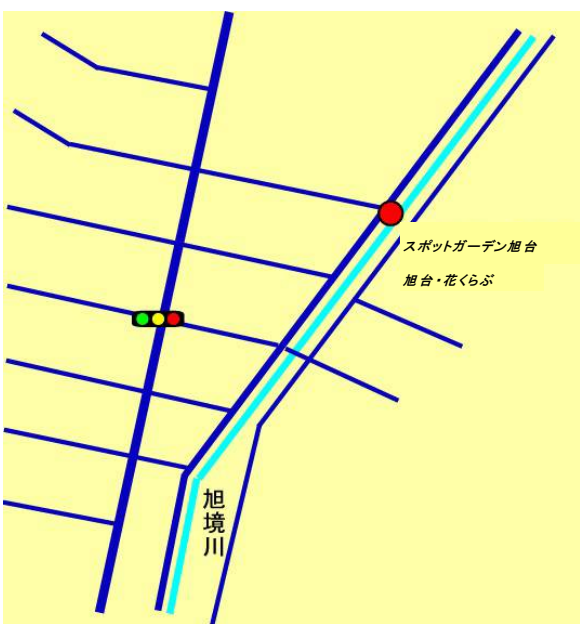
スポットガーデン一覧表

<p>名 称 所 在 ボランティアグループ名</p>	<p>地 図</p>	<p>備 考</p>
<p>スポットガーデン旭丘小 ふれあい花壇</p> <p>北原山町陀摩屋敷 33-3</p> <p>旭丘小学校</p>		<p>花壇面積 2.3㎡</p>
<p>スポットガーデン東山</p> <p>東山町一丁目 11-1</p> <p>マーガレットのとうしん</p>		<p>花壇面積 2.3㎡</p>
<p>スポットガーデン新居</p> <p>新居町下切戸 1238-24</p> <p>下切戸フラワーメイト</p>		<p>花壇面積 1.2㎡</p>



スポットガーデン一覧表

<p>名 称 所 在 ボランティアグループ名</p>	<p>地 図</p>	<p>備 考</p>
<p>スポットガーデン三郷 三郷町栄48 さくら会</p>	 <p>The map shows a yellow background with blue lines representing roads. A vertical road on the left is labeled '主要地方道春日井 長久手線'. A horizontal road is labeled '瀬戸街道'. A red dot representing the spot garden is located on the horizontal road to the right of the vertical road. A box labeled '瀬戸信用金庫 三郷支店' is also on the horizontal road. The area is labeled '三郷' and '瀬戸街道'.</p>	<p>花壇面積 11m²</p>
<p>スポットガーデン土井下 瀬戸川町二丁目103 ひまわりグループ</p>	 <p>The map shows a yellow background with blue lines representing roads. A vertical road on the left is labeled '主要地方道春日井 長久手線'. A horizontal road is labeled '旭南線'. A red dot representing the spot garden is located on the horizontal road between '井田町' and '瀬戸川町'. A box labeled '土井下公園' is also on the horizontal road. A box labeled '三郷小学校' is on the right side of the map. The area is labeled '井田町' and '瀬戸川町'.</p>	<p>花壇面積 5m²</p>
<p>スポットガーデン庄南 庄南町四丁目259</p>	 <p>The map shows a yellow background with blue lines representing roads. A vertical road on the left is labeled '庄南町'. A red dot representing the spot garden is located on the vertical road. The area is labeled 'スポットガーデン庄南'.</p>	<p>花壇面積 35m²</p>

スポットガーデン一覧表

<p>名 称 所 在 ボランティアグループ名</p>	<p>地 図</p>	<p>備 考</p>
<p>スポットガーデン原田 東大道町原田 2489-6 サンフラワーロード会</p>	 <p>The map shows a yellow background with blue lines representing roads. A vertical road runs through the center, and a horizontal road labeled '瀬戸街道' (Seto Street) crosses it from the bottom. A red dot marks the location of 'スポットガーデン原田 サンフラワーロード会' (Spot Garden Hara Sunflower Road Association). Other landmarks include '尾張旭市役所' (Oosaka City Hall) at the top, '尾張旭郵便局' (Oosaka Post Office) to the left, and 'JAあいち尾東' (JA Aichi Oosaka) to the right. A label '市役所南' (City Hall South) is at the intersection of the vertical road and Seto Street.</p>	<p>花壇面積 16㎡</p>
<p>スポットガーデン旭台 旭台三丁目地内 旭台・花くらぶ</p>	 <p>The map shows a yellow background with blue lines representing a street grid. A red dot marks the location of 'スポットガーデン旭台 旭台・花くらぶ' (Spot Garden Asukai Asukai Flower Club). A light blue line representing the '旭境川' (Asukai River) flows diagonally from the bottom left towards the top right. A label '旭境川' is placed near the river. A horizontal road with three colored dots (green, yellow, red) is also shown.</p>	<p>花壇面積 13㎡</p>

スポットガーデン一覧表

名 称 所 在 ボランティアグループ名	地 図	備 考
スポットガーデン旭ヶ丘 旭ヶ丘町旭ヶ丘地内 コスモス イーストー5	 <p>The map shows a street grid with a red dot marking the location of 'スポットガーデン旭ヶ丘' (Spot Garden Akihigashi). Key landmarks include '上水道施設管理センター' (Waterworks Management Center) to the west, '柏井町' (Kashiwino) to the east, and '至森林公園' (To Forest Park) at the top. A vertical road on the right is labeled '主要地方道春日井 長久手線' (Main Prefectural Road Kasuga Nagaoka Line).</p>	花壇面積 10㎡
スポットガーデン山の手 旭ヶ丘町山の手 330-21 外 フローラル山の手	 <p>The map shows a residential area with a red dot marking the location of 'スポットガーデン山の手' (Spot Garden Yamano-te). Landmarks include '旭平和墓園' (Asahihei Cemetery) and '長栄寺' (Choei-ji Temple) to the northwest, '山の手集会所 ちびっ子広場' (Yamano-te Community Center Children's Plaza) to the east, and 'アメニティあさひ' (Amenity Asahi) to the northeast. A road at the bottom is labeled '至瀬戸街道' (To Seto Street). A blue area at the bottom left is labeled '雑摩池' (Zamochi).</p>	花壇面積 18㎡

スポットガーデン一覧表

<p>スポットガーデン長坂</p> <p>長坂町南山 2939-108</p> <p>あおぞら</p>		<p>花壇面積 1.8㎡</p>
<p>スポットガーデン大森池</p> <p>平子町中通地内</p> <p>大森池をもっときれいに する会</p>		<p>花壇面積 1.6㎡</p>