1：2,500

尾張旭市都市計画基本図－8

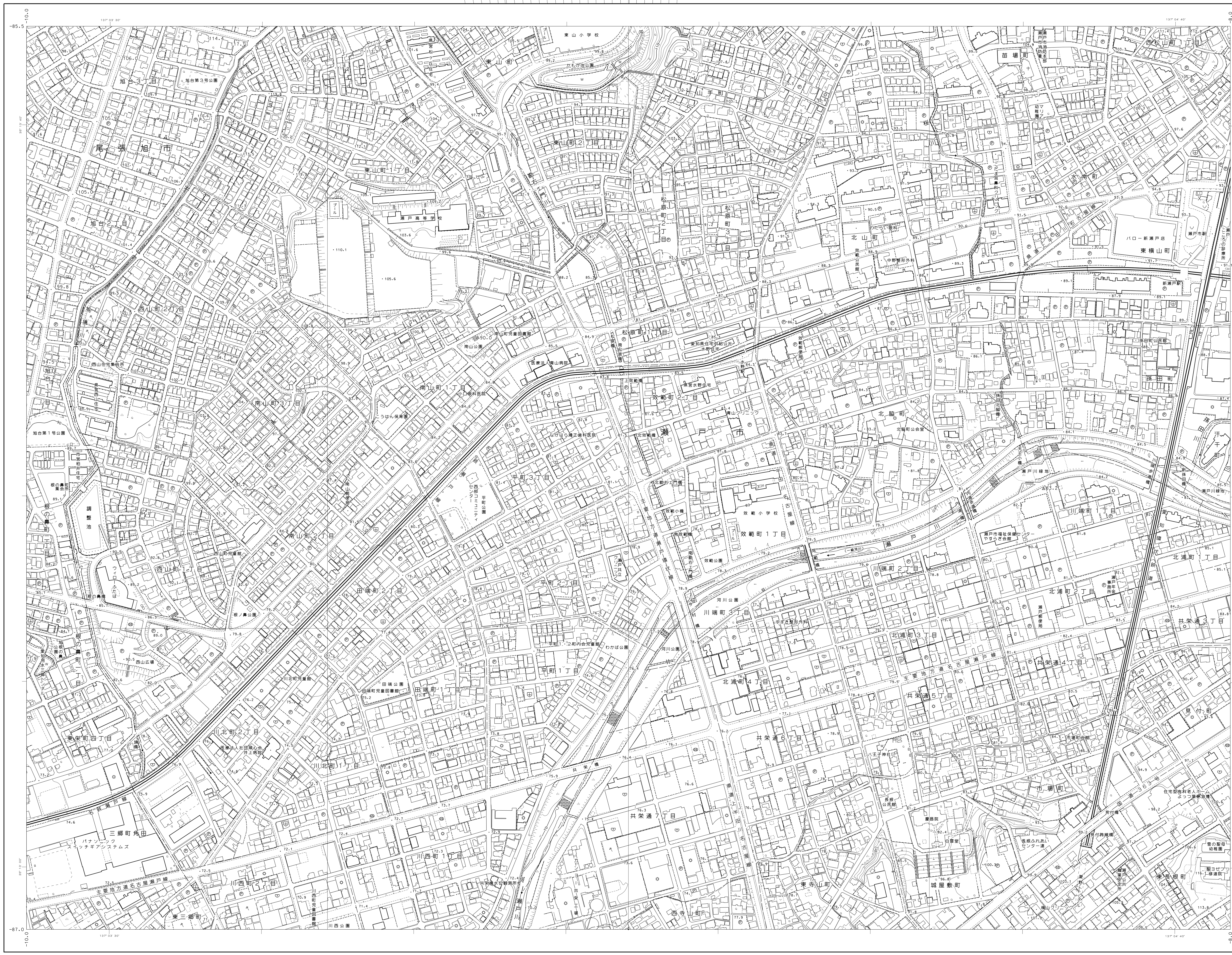

尾張旭市都市計画基本図－8

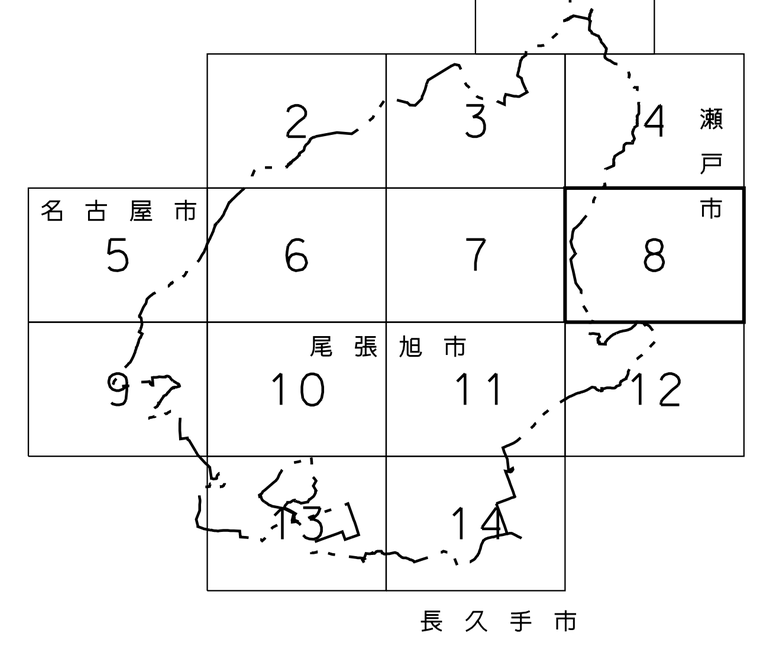

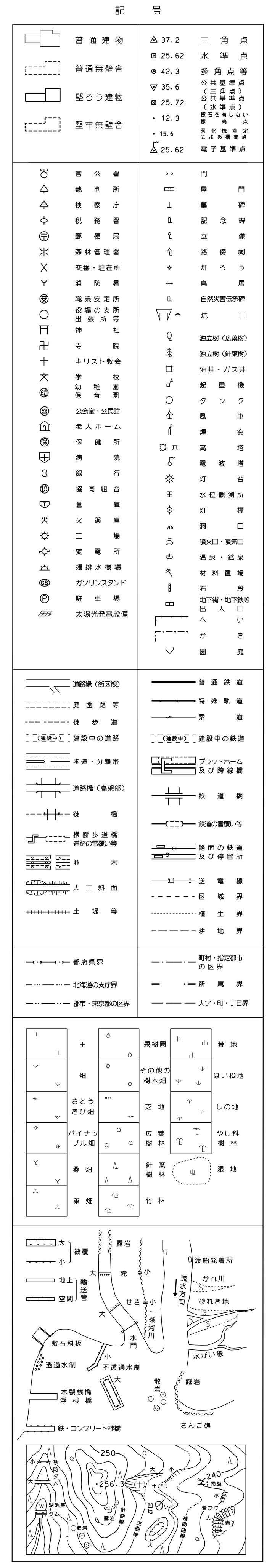

国際航業株式会社調製

昭和63年測量
平成15年修正
平成21年修正
平成27年修正
令和　4年修正

(1) 1.令和　3年1月撮影
2.令和　3年12月現地調査
3.令和　4年3月測図
(2)　令和　2年測量瀬戸市1:2,500都市計画基本図を編集

「この地図は、瀬戸市長の承認を得て複製したものです。承認番号3瀬都計1010号」

1:2,500

「この測量成果は、国土地理院長の承認及び助言を得て
同院所管の測量標及び測量成果を使用して得たものである。
（承認番号）平成21部公　第39号」

「この測量成果は、国土地理院長の承認及び助言を得て
同院所管の測量標及び測量成果を使用して得たものである。
（承認番号）平成27部公　第94号」

「この測量成果は、国土地理院長の助言を受けて得たものである。
（助言番号）令3部公第371号」

尾張旭市都市計画基本図－8

座標系は平成14年国土交通省告示第9号の規定による第Ⅶ座標系
投影は横メルカトール図法
図郭に表示してある座標値はキロメートル単位
方眼は0.5キロメートル間隔
高さの基準は東京湾の平均海面
等高線の間隔は2メートル

国土基本図
Ⅶ－MD87－4