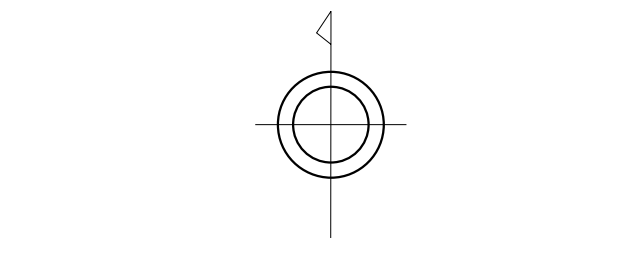
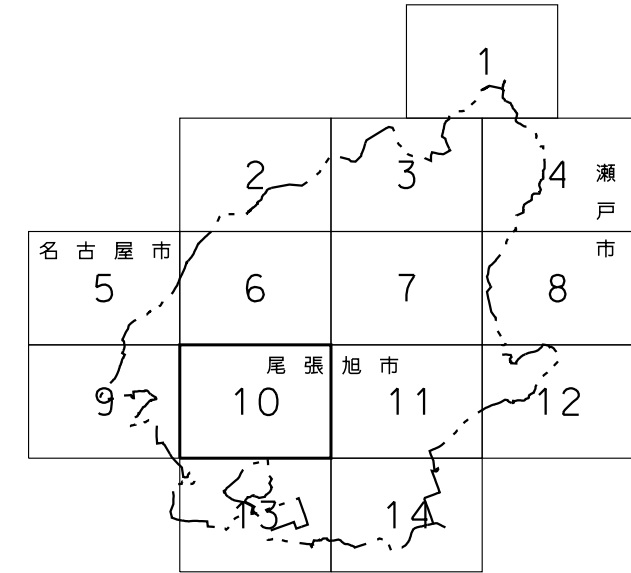
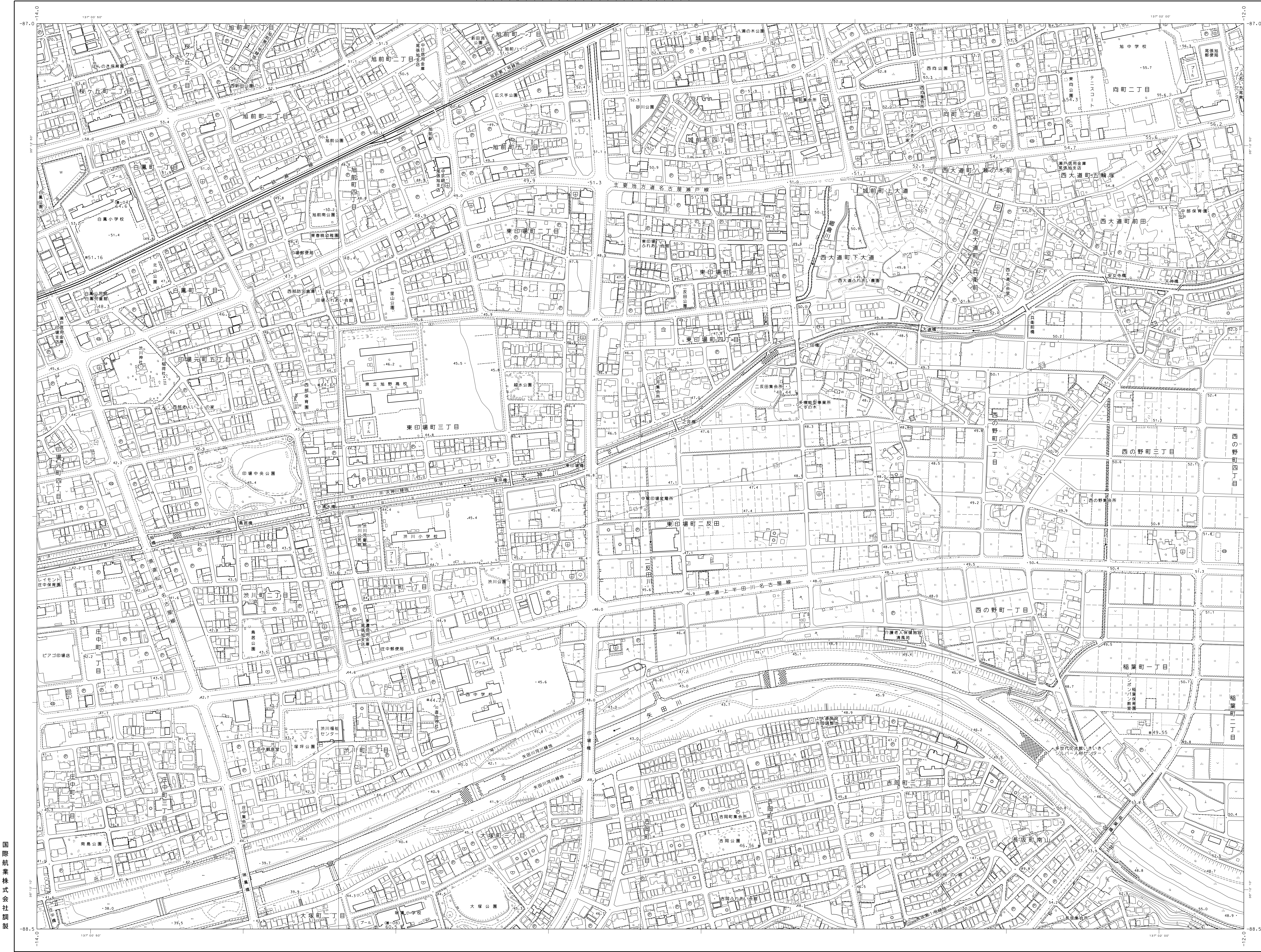


1:2,500

尾張旭市都市計画基本図一10

尾張旭市都市計画基本図一10



記号	内容	記号	内容
	公共施設		道路
	学校		鉄道線
	公園		水路
	駅		橋
	建築物		電柱
	街路		電力線

国際航業株式会社製

昭和30年調査	111	昭和31年1月調査
平成15年調査		昭和32年1月調査
平成21年調査		昭和33年1月調査
平成27年調査		昭和34年1月調査
令和4年調査		

1:2,500

尾張旭市都市計画基本図一10

国土基本図 VII—MD 96—2

○の測量成果は、国土院院長の承認及び勘定を待て
 建設院の測量機及び測量成果を使用して得たものである。
 (測量業) 平成27年(第14号)