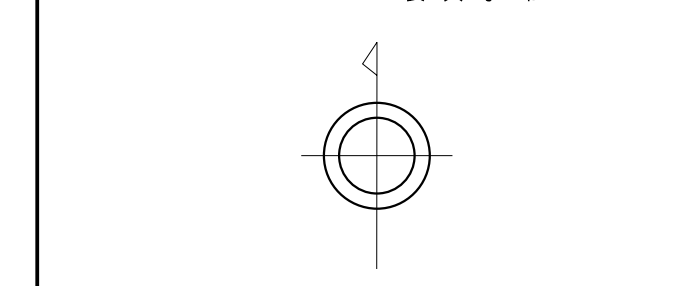
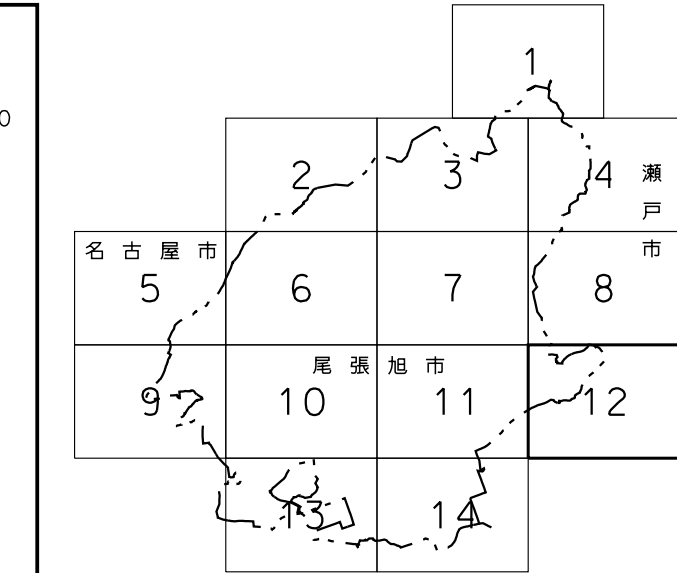
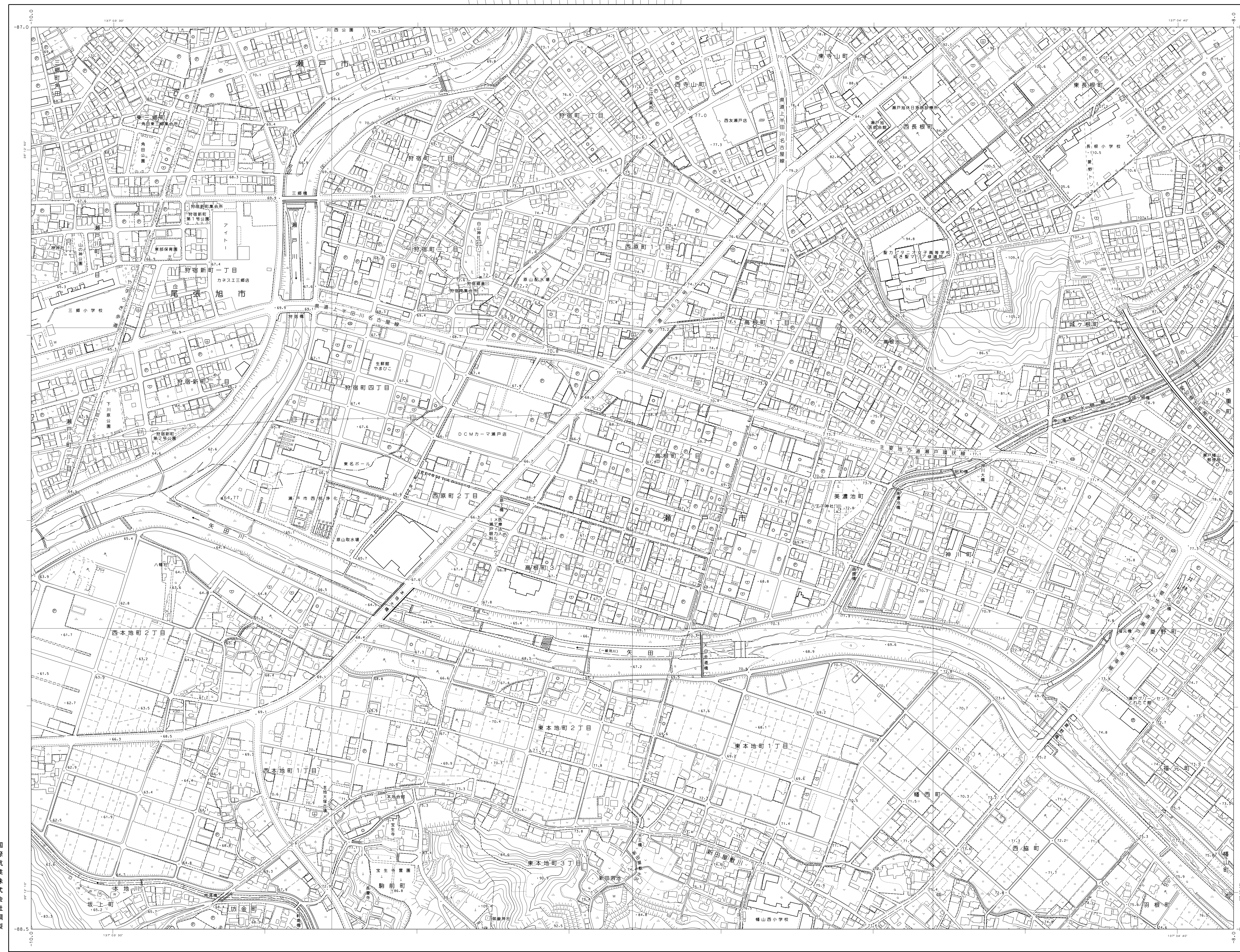


1 : 2,500

尾張旭市都市計画基本図一12

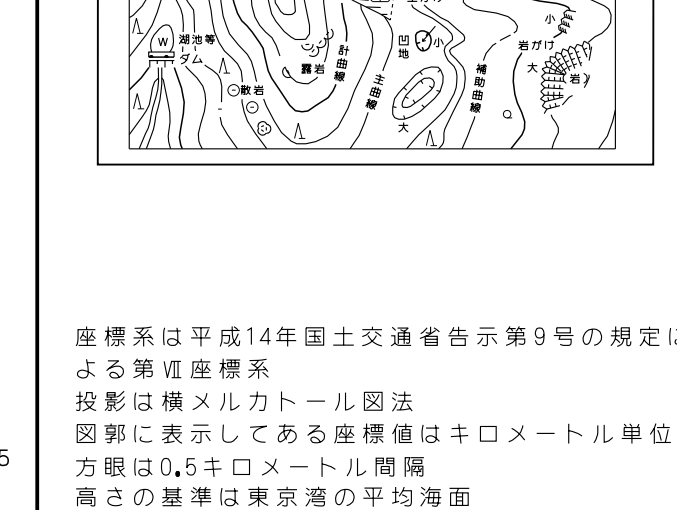
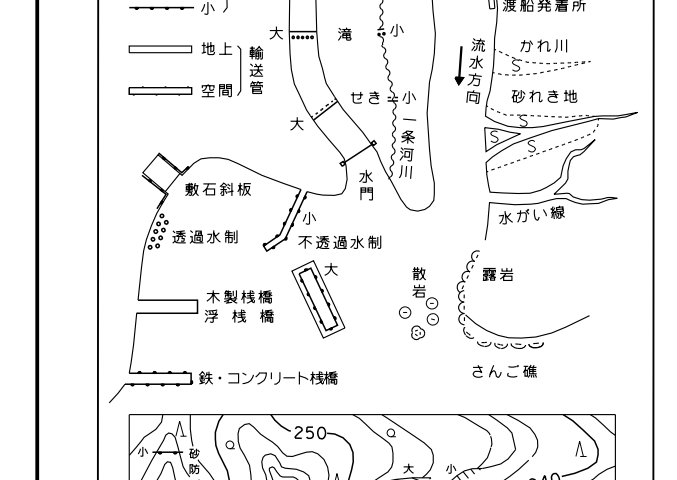
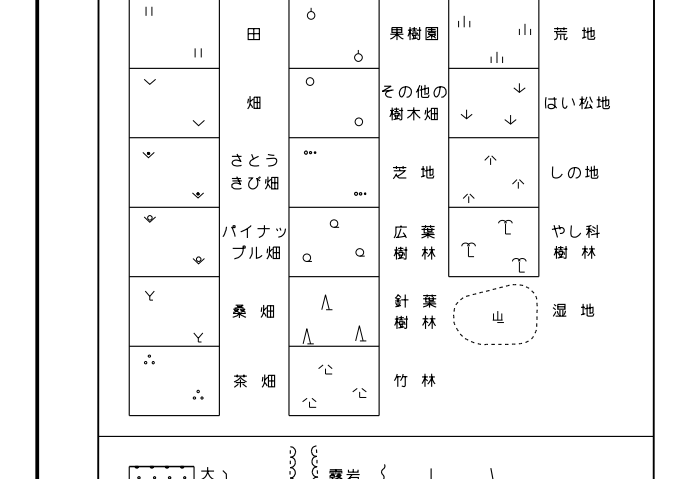
尾張旭市都市計画基本図一12



記号

●	普通建物	△	37.2 三角点
○	普通建物	△	25.02 三角点
○	普通建物	△	42.3 三角点
○	普通建物	△	25.6 三角点
○	普通建物	△	25.72 三角点
○	普通建物	△	12.3 三角点
○	普通建物	△	18.4 三角点
○	普通建物	△	25.02 三角点

—	境界線(境界)	—	境界線(境界)
—	境界線(境界)	—	境界線(境界)
—	境界線(境界)	—	境界線(境界)
—	境界線(境界)	—	境界線(境界)
—	境界線(境界)	—	境界線(境界)
—	境界線(境界)	—	境界線(境界)
—	境界線(境界)	—	境界線(境界)
—	境界線(境界)	—	境界線(境界)
—	境界線(境界)	—	境界線(境界)
—	境界線(境界)	—	境界線(境界)



国際航業株式会社製

昭和15年測量
平成15年修正
平成21年修正
平成27年修正
令和4年修正

この地図は、瀬戸市長の承認を得て複製したものです。承認番号3測計1010号

1:2,500



尾張旭市都市計画基本図一12

国土基本図 VII—MD 97—2

この測量成果は、国土地理院長の承認及び助成を得て
測量所長の測量機及び測量成果を使用して得たものである。
〔測量業法〕第27条第1項、第31条第1項

この測量成果は、国土地理院長の承認及び助成を得て
測量所長の測量機及び測量成果を使用して得たものである。
〔測量業法〕第27条第1項、第31条第1項

この測量成果は、国土地理院長の助成を受けて得たものである。
〔測量業法〕第33条第3項第1号